www.cuencaverde.org

INFORME DE GESTIÓN 2019

CORPORACIÓN **CUENCAVERDE**

Fondo de agua
de Medellín
y el Valle de Aburrá

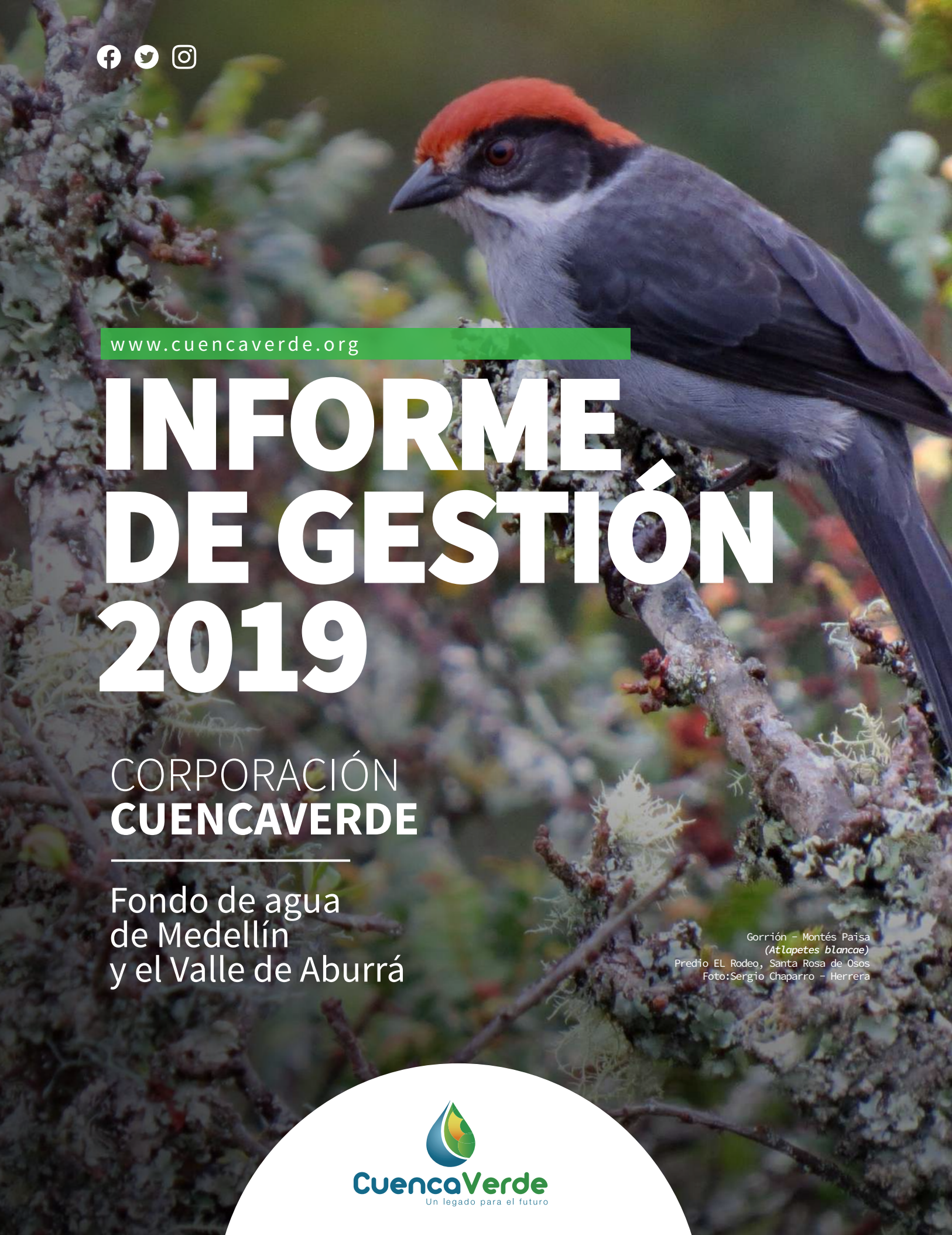

Gorrión – Montés Paisa
(Atlapetes blancae)
Predio EL Rodeo, Santa Rosa de Osos
Foto:Sergio Chaparro – Herrera

CuencaVerde
Un legado para el futuro

Quiénes **somos**

Nuestro propósito es promover la GOBERNANZA DEL AGUA y la SEGURIDAD HÍDRICA

Somos un instrumento articulador del sector público, privado y la comunidad, para la protección y mejoramiento de las **cuencas abastecedoras de Medellín y el Valle de Aburrá**, que por nuestra naturaleza permite sumar esfuerzos financieros, técnicos y jurídicos de todos los interesados, garantizando con ello una inversión costo eficiente.

Objeto

La consecución, administración, gestión, inversión, asignación y disposición de recursos financieros destinados a proteger, mantener, preservar los servicios ambientales, especialmente el agua, **en las cuencas abastecedoras que proveen de agua a los municipios del Valle de Aburrá.**

Líneas y Programas

Cultura del Agua

- Realizar encuentros con actores.
- Plan de comunicaciones.
- Crear experiencias de educación ambiental.
- Implementación de un sistema de guardacuencas.

Gestión Integral del Recurso Hídrico y la Biodiversidad

- Implementación de estrategias de conservación.
- Mantenimiento de acciones de conservación y protección.
- Proyecto Biosólidos.
- Actividades para el control de erosión y restauración de cauce y limpieza de quebradas.
- Saneamiento básico integral.
- Pago por servicios ambientales.
- Ganadería sostenible y buenas prácticas.
- Prevención de la deforestación.

Gestión de la Información y el Conocimiento

- Estudios y eventos académicos.
- Sistema de información.

Monitoreo y Seguimiento

- Monitoreo y seguimiento de calidad.
- Monitoreo ecosistémico y predial.
- Monitoreo socioeconómico.

Gestión administrativa eficiente

- Con nuestros programas le apuntamos directamente a 4 Objetivos de Desarrollo Sostenible:

Protección de nacimiento.
Predio Yerbabuena, Entrerríos
Foto:Sergio Chaparro - Herrera

Asociados **y aliados**

Asociados

Aliados:

Junta Directiva **CuencaVerde 2019**

- **Mauricio González**
  en representación de Empresas Públicas de Medellín
- **Jose Enrique Londoño,**
  en representación de Empresas Públicas de Medellín
- **Sergio Andrés Orozco**
  en representación del Municipio de Medellín
- **Álvaro de Jesús López Galvis**
  en representación de Cornare
- **Maria Camila Villegas**
  en representación de Grupo Argos

Abanico Cariblanco
(Myioborus ornatus)
Predio El Hallazgo, San Pedro de los Milagros
Foto:Sergio Chaparro – Herrera

Inversión **CuencaVerde 2019**

A. Inversión por asociado

APORTES EJECUTADOS DE INVERSIÓN POR ASOCIADO 2019	
EMPRESAS PÚBLICAS DE MEDELLÍN	$ 3.958.642.647,00
GRUPO ARGOS	$ 19.952.275,00
AMVA	$ 450.000.000,00
CORNARE	-
GASEOSAS POSADA TOBÓN	$ 42.012.820,00
TOTAL	$ 4.470.607.742,00

APORTES PARA INVERSIÓN POR ASOCIADO DE 2014-2019	
EMPRESAS PÚBLICAS DE MEDELLÍN	$ 21.471.803.987
TNC-FEMSA	$ 1.161.095.548
ALCALDíA DE MEDELLíN	$ 2.425.562.160
GRUPO ARGOS	$ 441.164.928
AMVA	$ 689.604.863
CORNARE	$ 207.632.250
GRUPO NUTRESA	$ 30.000.000
GASEOSAS POSADA TOBÓN	$ 77.226.960
TOTAL	$ 26.504.090.696

B. Inversión por aliado

APORTES EJECUTADOS POR ALIADO 2019	
COOPERATIVA COLANTA	$ 71.889.903,00
SUMICOL	$ 43.570.000,00
PARQUE COMERCIAL EL TESORO	$ 13.966.893,00
GRUPO HTM	$ 21.546.000,00
TOTAL	$150.972.796,00

APORTES EJECUTADOS POR ALIADO 2014-2018	
COOPERATIVA COLANTA	$ 488.013.559,00
SUMICOL	$ 265.387.073,00
PARQUE COMERCIAL EL TESORO	$ 62.014.642,00
MUNICIPIO DE EL RETIRO	$ 161.920.815,00
UNIÓN EUROPEA	$ 361.785.955,00
AGENCIA FRANCESA PARA EL DESARROLLO	$ 170.520.001,00
MUNICIPIO DE ENVIGADO	$ 149.987.831,00
GRUPO FAMILIA	$ 94.497.500,00
FUNDACIÓN EPM	$ 73.395.050,00
CENTRO DE TECNOLOGÍA DE ANTIOQUIA	$ 71.200.000,00
SYNGENTA	$ 83.621.862,00
GOBERNACION DE ANTIOQUIA	$ 20.240.000,00
FONDO ACCIÓN	$ 12.000.000,00
GRUPO HTM	$ 33.546.000,00
CONTREEBUTE	$ 10.303.807,00
YARA	$ 15.000.000,00
TOTAL	$ 2.073.434.095,00

C. Inversión por línea

EJECUCIÓN DE PROGRAMAS DE INVERSIÓN 2019	
CULTURA DEL AGUA	$ 784.242.786
GESTIÓN DE RECURSO HÍDRICO Y LA BIODIVERSIDAD	$ 2.856.421.502
GESTIÓN DE LA INFORMACIÓN Y EL CONOCIMIENTO	$ 121.574.280
MONITOREO Y SEGUIMIENTO	$ 504.679.491
ADMINISTRACIÓN Y SERVICIOS	$ 354.662.479
TOTAL	$ 4.621.580.538

EJECUCIÓN DE PROGRAMAS DE INVERSIÓN 2014-2019	
CULTURA DEL AGUA	$ 3.701.069.879,00
GESTIÓN DE RECURSO HÍDRICO Y LA BIODIVERSIDAD	$ 21.968.413.509,00
GESTIÓN DE LA INFORMACIÓN Y EL CONOCIMIENTO	$ 1.477.637.623,00
MONITOREO Y SEGUIMIENTO	$ 1.075.741.301,00
ADMINISTRACIÓN Y SERVICIOS	$ 354.662.479,00
TOTAL	$ 28.577.724.791,00

D. Capital semilla y funcionamiento

CAPITAL SEMILLA	MONTO ESTABLECIDO USD	DESEMBOLSO USD	DESEMBOLSO EN COP	TRM	MONTO ESTABLECIDO EN COP
TNC-BOD-FEMSA -FMAM	US$400.000	US$100.000	$187.900.000	$1.879	$1.218.400.000
		US$300.000	$1.030.500.000	$3.435	
EMPRESAS PÚBLICAS DE MEDELLÍN	US$400.000	US$400.000	$751.600.000	$1.879	$751.600.000
GRUPO NUTRESA	US$200.000	US$200.000	$375.800.000	$1.879	$375.800.000
GASEOSAS POSADA TOBÓN	US$200.000	US$200.000	$375.800.000	$1.879	$375.800.000
GRUPO ARGOS	US$200.000	US$50.000	$150.000.000	$3.000	$592.750.000
		US$50.000	$150.000.000	$3.000	$592.750.000
		US$50.000	$142.750.000	$2.855	
		US$50.000	$150.000.000	$3.000	
FUNDACIÓN SURA	US$200.000	US$30.000	$90.000.000	$3.000	$180.000.000
		US$30.000	$90.000.000	$3.000	
INDUSTRIA NACIONAL DE GASEOSAS S.A - COCA COLA (FEMSA COLOMBIA)	US$50.000	US$50.000	$93.950.000	$1.879	$93.950.000
TOTAL					$3.588.300.000

APORTES PARA FUNCIONAMIENTO DE ASOCIADOS	
EMPRESAS PÚBLICAS DE MEDELLÍN	$ 347.000.000
TNC	$ 11.037.733
TOTAL	$ 358.037.733

Nuestro talento

Somos 10 personas

vinculadas directamente por la Corporación

48 Contratistas a través de convenios

y alianzas estratégicas

67% son mujeres

33% son hombres

Cultura del Agua

Pernettya prostata
Predio Villa Esther,
Santa Rosa de Osos
Foto:Tatiana De la Hoz

A. Encuentros con actores:

Su objetivo es la socialización del Fondo del Agua en las cuencas abastecedoras de Medellín y el Valle de Aburrá.

Durante los años **2014 - 2019**, se realizaron **(245)** socializaciones, beneficiando a **6.209 personas de las cuencas abastecedoras.**

Año	2013-2015	2016	2017	2018	2019	
No. Encuentros	66	26	48	32	73	245

En 2019, de una **meta de 20 encuentros con actores**, se hicieron **73** para un porcentaje de ejecución del **365%.**

B. Experiencias de Educación Ambiental:

Experiencias como siembras, giras, caravanas, talleres eco pedagógicos, encuentros; para apropiar y concientizar a los actores sobre el el cuidado del agua y los ecosistemas.

Durante los años 2014 - 2019, se realizaron

(443) experiencias, » beneficiando a **11.421** personas » de las cuencas abastecedoras y sembrando » **25.342** árboles.

Predio El Yerbal, Belmira
Foto:Sergio Chaparro – Herrera

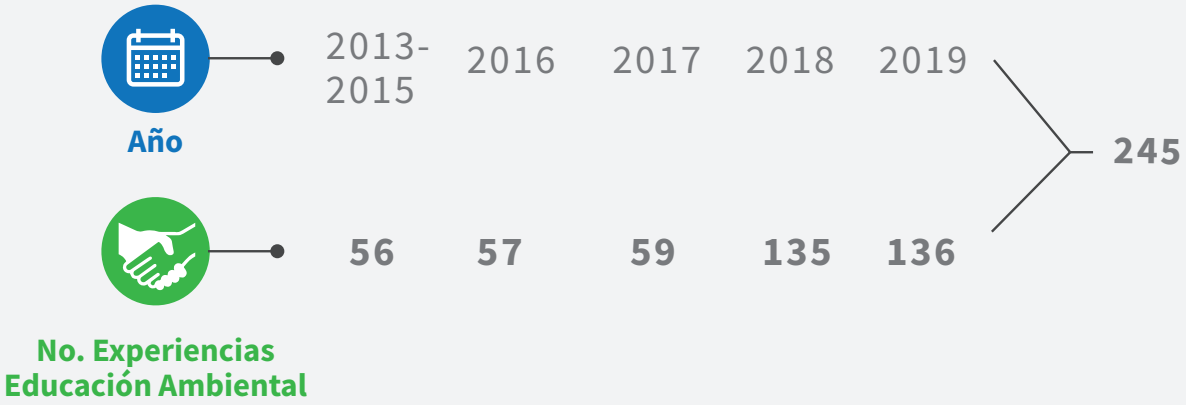

En 2019, de una meta de 30 encuentros, se realizaron 136 para un porcentaje de ejecución del 453%.

C. Comunicaciones:

Comprende las acciones de comunicación, difusión, socialización y visibilización de la Corporación CuencaVerde.
Año tras año se realiza un plan de comunicaciones y de medios, de acuerdo a los objetivos de la Corporación en temas de visibilidad.

En el **2019** se logró un aumento en presupuesto para **medios y redes sociales** por más de **300.000.000** millones de pesos **a través de donaciones de asociados y aliados.**

A través de la página web se lograron recibir **donaciones de más de 100 árboles** para sembrar en ecosistemas estratégicos.

Con nuestros voluntariados empresariales, **sembramos más de 2.000 árboles**, con la ayuda de más de 200 voluntarios para dejarle un legado al futuro.

D. Guardacuencas:

Vinculación de 14 guardacuencas que velan por la protección y conservación de los ecosistemas estratégicos en las cuencas abastecedoras de Medellín y el Valle de Aburrá.

Gestión del **Recurso Hídrico y la Biodiversidad:**

ESTRATEGIAS DE CONSERVACIÓN

Total hectáreas por gestión predial:

Total hectáreas de Pago por Servicios Ambientales 2019:

1822,2 **HECTÁREAS**

Área total de predios: **3260,0** **HECTÁREAS**

Tijereta
(Tyrannus savana)
Predio Los Erizos,
Santa Rosa de Osos
Foto:Sergio Chaparro - Herrera

Para el año 2019, de una meta de **209** **HECTÁREAS** en implementación de estrategias de conservación, se logró la implementación **339,1** **HECTÁREAS** es decir, un porcentaje de ejecución del **162%.**

Familias beneficiarias por esquema PSA 2019:

84 **FAMILIAS**

A continuación, se consolidan las demás actividades en las estrategias de conservación:

- **Se logró la firma de 34 acuerdos de intervención. ***

*Incluye los predios intervenidos bajo el convenio con el AMVA.

- **Hectáreas impactadas: 984,6**
- **Nacimientos protegidos: 56**
- **Hectáreas de Bosque de Ribera Protegidos: 45,5**
- **Hectáreas de Bosque Conservado: 206**
- **Metros lineales Ribera Recuperada: 23.696,9**
- **Familias impactadas: 58**

De 10.225 hectáreas de conservación que se tiene como meta a 2019 por el Indicador de Protección Hídrica, se ha logrado 15.302,88 hectáreas, es decir, un porcentaje de ejecución del 149,6%. (Incluye predios PSA).

Para el consolidado 2014-2019, se obtuvieron los siguientes logros:

-Se logró la firma de 410 acuerdos de intervención. *

*Incluye los predios intervenidos bajo el convenio con el AMVA y predios de aliados

Hectáreas impactadas:
11.962,5

Hectáreas intervenidas:
3.177,5

Nacimientos protegidos:
629

Hectáreas de Bosque de Ribera Protegidos:
491,5

Hectáreas de Bosque Conservado:
2.010,4

Metros lineales Ribera Recuperada:
278,760,7

Familias impactadas:
582

PRÁCTICAS DE PRODUCCIÓN SOSTENIBLE

Durante el año 2019, se lograron las siguientes actividades:

Suministro de **17** bebederos ahorradores de agua.

17 tanques de almacenamiento de agua que contribuyen al uso eficiente del recurso.

Establecimiento de **2.792 metros** lineales de cercos vivos.



siembra de **38 árboles** dispersos que favorece la formación de corredores biológicos y biodiversidad.

Para el consolidado 2014-2019, se obtuvieron los siguientes logros:

Ganadería Sostenible y Buenas Prácticas

- Suministro de **352 bebederos ahorradores de agua** y 78 tanques de almacenamiento de agua que contribuyen al uso eficiente del recurso.
- Establecimiento de **21.843,6 metros** lineales de cercos vivos y siembra de **1.638 árboles** dispersos que favorece la formación de corredores biológicos y biodiversidad.
- Instalación de dos (2) biodigestores en granjas porcícolas ubicadas en la microcuenca de la quebrada Doña María.

PREVENCIÓN DE LA DEFORESTACIÓN:

Instalación de **36** estufas eficientes. » Establecimiento de **11** huertos leñeros. » que permite prevenir la deforestación de los bosques nativos.

Convenio Bosque de Alimentos:

La Corporación CuencaVerde en convenio de asociación con la Corporación Autónoma Regional de las cuencas de los **Ríos Negro-Nare CORNARE**, con el objetivo de aumentar la conservación del suelo y el recurso hídrico, en las cuencas que surten el embalse **LA FE**, implementará mecanismos de Desarrollo Limpio y la Reducción de Emisiones por Deforestación Evitada, con el fortalecimiento de **60 unidades** productivas familiares con el modelo "BOSQUE DE ALIMENTOS" mediante alternativas económicas y ambientales acompañadas de estrategias de restauración ecológica, sistemas agroforestales y silvopastoriles, huertas agroecológicas, restauración activa y pasiva, además del establecimiento de tecnologías apropiadas como el sistema del Ecotutorado, abono Mejoragro y energía renovables en los municipios de La Ceja, La Unión y Abejorral en el oriente Antioqueño.

Carbonero
(Bejaria aestuans)
Predio Los Erizos, Santa Rosa de Osos
Foto:Tatiana De la Hoz

Saneamiento básico integral

AÑO	Rehabilitación de STARD	Mantenimiento de STARD	Instalación de de STARD
2015	0	0	205
2016	0	7	70
2017	0	24	98
2018	3	2	29
2019	1	43	14
Total	4	76	416

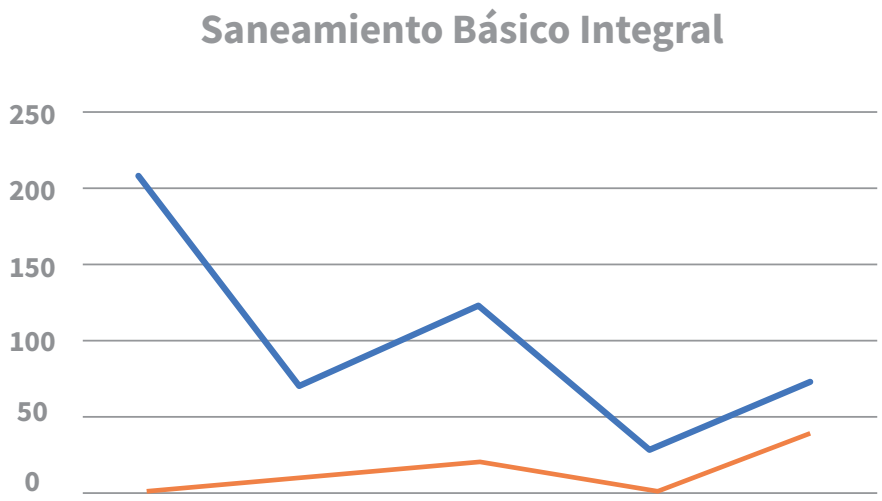

En el **2019** se tenía la meta de **23 intervenciones de saneamiento** básico a través de instalación, rehabilitación o mantenimiento de sistemas de tratamiento de aguas residuales. Se realizó una rehabilitación, **43 mantenimientos y 14 instalaciones de Sistemas de Tratamiento de Aguas Residuales** para un cumplimiento del

252%.

416 familias beneficiadas desde el **2015** con atención a sus necesidades básicas de saneamiento, a través de la instalación de sistemas para el tratamiento de aguas residuales **(STARD)**, aportando a la reducción de aproximadamente 60 toneladas al año de carga contaminante por materia orgánica y sólidos suspendidos vertidos sin tratamiento a las fuentes hídricas y al suelo. (CONSOLIDADO)

14 familias beneficiadas en el 2019 con atención a sus necesidades básicas de saneamiento, a través de la instalación de sistemas para el tratamiento de aguas residuales **(STARD)**, aportando a la reducción de más de **2 toneladas** al año de carga contaminante por materia orgánica y sólidos suspendidos vertidos sin tratamiento a las fuentes hídricas y al suelo. **(2019)**

Rehabilitación y mantenimiento de **80 STARD** desde el **2015**, con la extracción de aproximadamente **382 metros cúbicos** de lodos y residuos sólidos para asegurar su óptima operación y eficiencia de remoción en el tratamiento de aguas residuales domésticas. (CONSOLIDADO)

44 rehabilitaciones y mantenimientos de STARD en el 2019, con la extracción de aproximadamente **226 metros cúbicos** de lodos y residuos sólidos para asegurar su óptima operación y eficiencia de remoción en el tratamiento de aguas residuales domésticas. **(2019)**

Control de la erosión y restauración de cauces

- **203 metros** lineales recuperados y protegidos desde el 2014 con la construcción de estructuras en gaviones en la quebrada La Aldaña y en el Río Chico en Belmira; y en las quebradas La Mina, La Borrascosa, La Agudelo y el Río Pantanillo en El Retiro.
- **Revegetalización de 274 metros cuadrados** de áreas intervenidas propendiendo por la conectividad con el entorno natural de las fuentes hídricas.
- Articulación con la administración municipal de El Retiro para la elaboración de estudios y diseños de las medidas de protección, control de erosión y socavación en 6 puntos críticos, en **aproximadamente 557 metros lineales del Río Pantanillo;** y el estudio hidrológico e hidráulico para el trámite del permiso de ocupación de cauce en el punto 4 para la construcción de un muro de contención en llantas.

MUNICIPIO	CUENCA	METROS LINEALES PROTEGIDOS					
		2015	2016	2017	2018	2019	TOTAL
EL RETIRO	LA FE	113	0	0	0	0	113
BELIMIRA	RIOGRANDE II	0	67	0	23	0	90
TOTAL POR AÑO		**113**	**67**	**0**	**23**	**0**	**203**

Gestión de la **Información y el Conocimiento:**

Software empresarial:

Se gestionó y se implementó como herramienta informática **(Hardware), con 16 terabyte, de almacenamiento** que nos ayudará a mantener la información documentada y nuestra memoria institucional.

Trogón Enmascarado
(Trogon personatus)
Predio La Cabecera, Belmira
Foto:Sergio Chaparro – Herrera

Monitoreo **y Seguimiento:**

Monitoreo Calidad del Agua:

- Durante el año **2019** en la **cuenca de Riogrande** se realizó el seguimiento a la calidad del agua en **126** puntos de monitoreo en las cuencas de la quebrada Las Ánimas, Río Chico, Río Grande, quebrada Santa Barbara y quebrada La Torura. Se encontró mala calidad del agua en la parte baja de la cuenca del Río grande.

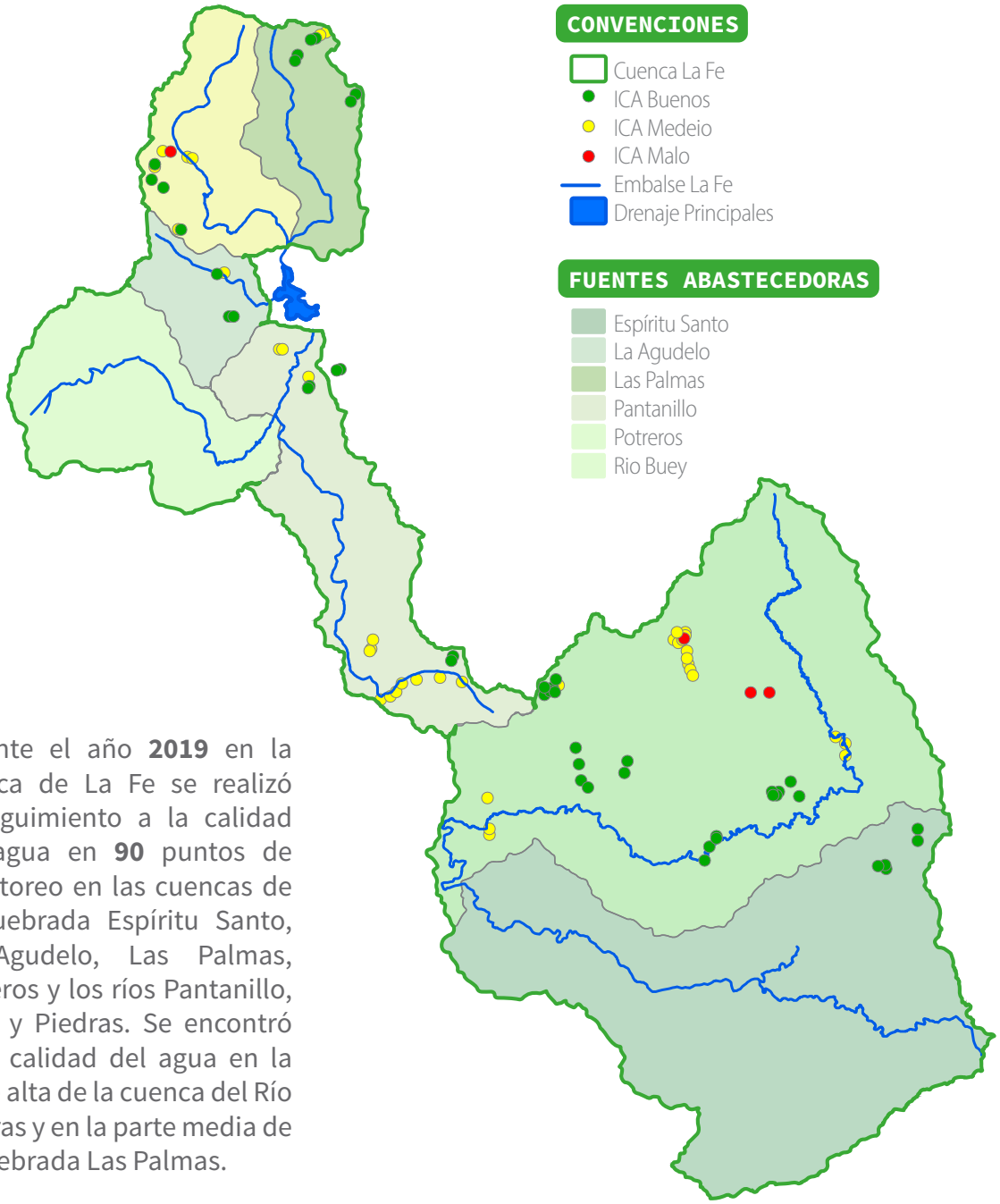

- Durante el año **2019** en la cuenca de La Fe se realizó el seguimiento a la calidad del agua en **90** puntos de monitoreo en las cuencas de la quebrada Espíritu Santo, La Agudelo, Las Palmas, Potreros y los ríos Pantanillo, Buey y Piedras. Se encontró mala calidad del agua en la parte alta de la cuenca del Río Piedras y en la parte media de la quebrada Las Palmas.

Sauco de Monte
(Viburnum sp)
Predio El Refugio, Belmira
Foto:Tatiana De la Hoz



Siempreviva o Quiche
(Paepalanthus sp)
Predio Los Erizos, Santa Rosa de Osos
Foto:Tatiana De la Hoz

Monitoreo ecosistémico:

Monitoreo de la vegetación

Se caracterizó la vegetación, mediante el establecimiento de 49 parcelas temporales y 23 permanentes, en 20 predios de la cuenca Riogrande II donde se realizaron actividades de restauración pasiva en zonas de ladera, ribera y nacimientos.

- Se registraron **1.844 individuos** pertenecientes a **272 especies, 179 géneros y 83 familias de plantas vasculares.** Se destacan 15 especies endémicas de Colombia como *Bucquetia glutinosa, Brunellia boqueronensis y Baccharis antioquensis*, 12 especies en algún grado de amenaza y/o veda nacional o regional como el helecho arbóreo *Cyathea squamipes*, algunas especies maderables como *Ilex laurina e Ilex danielis* y algunas de orquídeas como *Ottoglossum globuliferum, Cyrtochilum divaricatum y Maxillaria sp.* entre otras.

- Se caracterizó la vegetación en los ecosistemas en mejor estado de conservación en zonas de ribera, ladera y nacimiento en Riogrande II.

Se registraron

122 especies ▶ **68 géneros** | **y 45 familias botánicas.**

- Se colectaron y secaron **268** muestras vegetales, de la cuales se seleccionaron e incluyeron **98** muestras botánicas a la colección general del Herbario de la Universidad de Antioquia (HUA) que corresponden a plantas fértiles que representan nuevos registros para la zona.

- Se monitorearon **36 parcelas permanentes y se establecieron 8 parcelas adicionales** para el seguimiento de la sobrevivencia y crecimiento de 1.121 individuos pertenecientes a 75 especies sembradas en áreas de restauración activa de la Corporación.

Monitoreo de aves

Ottoglossum

Se caracterizaron 12 predios de la cuenca Riogrande II con diferentes procesos de restauración donde se registraron un total de 2.154 individuos, pertenecientes a 103 especies de aves (15 órdenes, 34 familias).

- Entre las especies registradas de aves se destacan dos especies endémicas y en algún grado de amenaza *(Atlapetes blancae* [Peligro Crítico-PC]) y (*Atlapetes flaviceps* [Vulnerable-VU]). También se destacan una especie casi endémica y Casi Amenazada (NT): Terlaque Pechiazul (*Andigena nigrirostris*), cinco especies Casi endémicas de Colombia: Abanico Cariblanco *(Myioborus ornatus)*, Calzoncito Verdoso *(Haplophaedia aureliae)*, Tinamú Leonado *(Nothocercus julius)*, Heliángelus Belicosos *(Heliangelus exortis)*, Tapaculo de Spillmann *(Scytalopus spillmanni)* y diez especies migratorias.
- La especie *Atlapetes blancae* (Gorrión-Montés paisa) fue registrada en:

5 **predios ubicados** **en los municipios de** Santa Rosa de Osos y San Pedro De los Milagros donde hemos realizado actividades de **conservación y restauración.**

- Patrocinio y apoyo logístico a jornada de **"Buscatón del Montañerito Paisa"** *(Atlapetes blancae)*, realizada el 05 y 06 de octubre en el altiplano norte de Antioquia por varias entidades.

De las ocho localidades donde fue visto, cinco fueron en predios de la corporación CuencaVerde.



Halcón
(Falco esparverius)
Predio La Esperanza, San Pedro de los Milagros
Foto: Sergio Chaparro Herrera

Barranquero
(Momotus aequatorialis)
Predio Los Naranjos, Entrerríos
Foto:Sergio Chaparro – Arango

Monitoreo socioeconómico:

Tiene como objetivo Realizar el seguimiento social, económico y ambiental de las acciones de conservación, restauración de ecosistemas y buenas prácticas ambientales y agropecuarias implementadas por la Corporación CuencaVerde.

A continuación, se enuncian los resultados más importantes:

Durante el **2018 y 2019,** **305** propietarios se han vinculado al proceso de monitoreo socioeconómico de la Corporación.

182 están asentados en la cuenca de **Riogrande II**

123 habitan la **cuenca de La Fe.**

Cerca del 51%

de los predios vinculados al monitoreo pertenecen al estrato 2. La información por cuenca es la siguiente:

ESTRATO	PORCENTAJE	
	RIOGRANDE II	LA FE
0	1,63 %	3,25%
1	4,37 %	8,94 %
2	48,63 %	55,28 %
3	31,14 %	14,63 %
4	7,10 %	8,13 %
5	0,54 %	6,50 %
6	0,54 %	1,62%
N/R	5,46 %	1,62 %

177 propietarios conocieron los proyectos de CuencaVerde, gracias a la visita en el predio realizada por parte del Guardacuencas de cada uno de los municipios, lo que convierte la gestión predial desarrollada diariamente por parte de los Guardacuencas en un pilar fundamental para dar a conocer a la Corporación en los territorios y potenciar el buen relacionamiento con los habitantes de la zona.

Cerca del **65%** de las personas partícipes del monitoreo expresan una percepción favorable en la valorización de sus predios por paisajismo y aumento de flora y fauna a partir de las acciones de conservación implementadas por Cuenca Verde.

El **84,9%** de las propietarios tienen una percepción favorable sobre la implementación de las buenas prácticas de producción sostenible ya que impactan positivamente en la mejora física y ambiental del predio, ante esto hacen énfasis especialmente en la mejora de la calidad y cantidad del agua; además mayor ahorro, aprovechamiento y acceso al recurso hídrico.

En más del **90%** de los predios en los que se realizó instalación y/o mantenimiento de **STARD**, los propietarios reconocen que las condiciones de salubridad en sus predios han mejorado: “ya las aguas negras no caen en la quebrada”, “ya no hay malos olores gracias al pozo, lo que representa además un impacto positivo para su salud.

Más del **74%** de las personas destacan la efectividad de las acciones implementadas, pues según expresan se contribuye al mejoramiento del ecosistema, especialmente en la conservación de bosques nativos y de fuentes hídricas. Además, manifiestan que la siembra de árboles y la instalación de cercos vivos benefician tanto el cuidado del medio ambiente como a sus animales.

Monitoreo socioeconómico PSA

Durante el 2019, se realizó el tercer monitoreo socieconómico a los predios pertenecientes al programa de Pago por Servicios Ambientales, del proyecto Ecocuencas. Los impactos sociales identificados más relevantes durante el monitoreo son los siguientes:

Se realizó monitoreo a **25** **predios ubicados en la cuenca del embalse de Riogrande II.**

De ellos **11** pertenecen **al municipio de Belmira**
4 a San Pedro de Los Milagros
5 a Entrerríos
2 a Domatías.
3 a Santa Rosa de Osos

El 88% de las personas vinculadas al proyecto manifiestan un cambio significativo en su calidad de vida a partir de su vinculación al programa de PSA.

Salud (52%) **alimentación** (48%) **pago de impuestos** (44%)

son los factores sociales que mayor impacto positivo han tenido en las personas, pues se invierte además parte del dinero recibido en estos aspectos.

Los beneficiarios aluden que, a partir de su vinculación al programa, su predio se ha valorizado ya sea por paisajismo **(60%)** y/o de la vivienda **(24%)**

El 24% de los propietarios vinculados a los proyectos han invertido parte del dinero recibido en su proceso productivo, especialmente en mano de obra no calificada y en compra de insumos y/o herramientas.



Flor de Cristo
(Epidendrum secundum)
Predio Safari, Don Matías
Foto:Tatiana De la Hoz

Igualmente, se realizó el primer ejercicio de monitoreo socieconómico a predios PSA de la Cuenca de La Fe. De las 50 familias beneficiarias, 17 se vincularon al proceso de monitoreo socioeconómico. A continuación los resultados:

Salud (67%), alimentación (82%) y pago de servicios públicos (76%), son los impactos sociales más destacados por los propietarios.

El **100%** de los participantes mencionan que a partir de su vinculación al programa su calidad de vida es mejor o mucho mejor.

Logros por **cuenca**

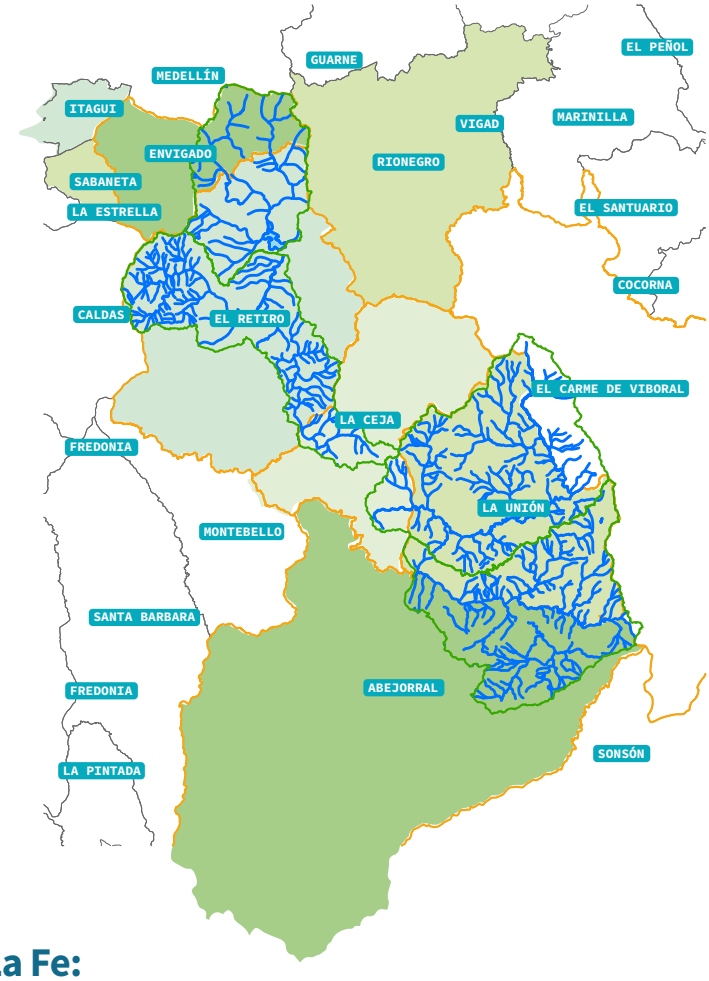

Atrapamoscas Canela
(Pyrrhomyias cinnamomeus)
Predio La Miranda, Belmira

Cuencas Abastecedoras Embalse la Fe

- Páramo
- Ríos y quebradas
- Cuencas
- Límite Municipal
- Cabeceras Municipales

La Fe:

287 encuentros y experiencias de Educación Ambiental desde **2014**

Se logró la firma de **183** acuerdos de intervención.

Hectáreas impactadas:
1.880,9

- Hectáreas intervenidas: **586,8**
- Hectáreas de Bosque Conservado: **392,2**
- Metros lineales Ribera Recuperada: **55.409,1**
- Hectáreas intervenidas por PSA: **227,7**
- Hectáreas impactadas por PSA: **553,6**

50 Familias beneficiarias por esquema PSA 2019 en La Fe

En la cuenca La Fe desde el 2015 se han instalado

174 sistemas de tratamiento de aguas residuales domesticas

Beneficiando aproximadamente a **870** personas mediante la atención de sus necesidades básicas.

Se protegieron **113** metros lineales de ribera en El Retiro, Antioquia.

Riogrande II:

323 encuentros y experiencias de Educación Ambiental desde **2014**

Se logró la firma de **220** acuerdos de intervención.

34 Familias beneficiarias por esquema PSA 2019 en La Fe

Hectáreas impactadas: **9.992,7**

- Hectáreas intervenidas: **2.579,1**
- Hectáreas de Bosque Conservado: **1.616,2**
- Metros lineales Ribera Recuperada: **218.152,1**
- Hectáreas intervenidas por PSA: **1594,5**
- Hectáreas impactadas por PSA: **2706,4**

En la cuenca RGII desde el 2015 se han instalado

241 sistemas de tratamiento de aguas residuales domesticas

Beneficiando aproximadamente a **1205** personas mediante la atención de sus necesidades básicas.

Se protegieron **90** metros lineales de ribera en Belmira, Antioquia.

Romerito de Monte
(Pencalia ledifolia)
Predio El Rodeo, Santa Rosa de Osos
Foto: Tatiana De la Hoz

Cuencas Abastecedoras Rio Grande II

- Páramo
- Ríos y quebradas
- Cuencas
- Límite Municipal
- Cabeceras Municipales

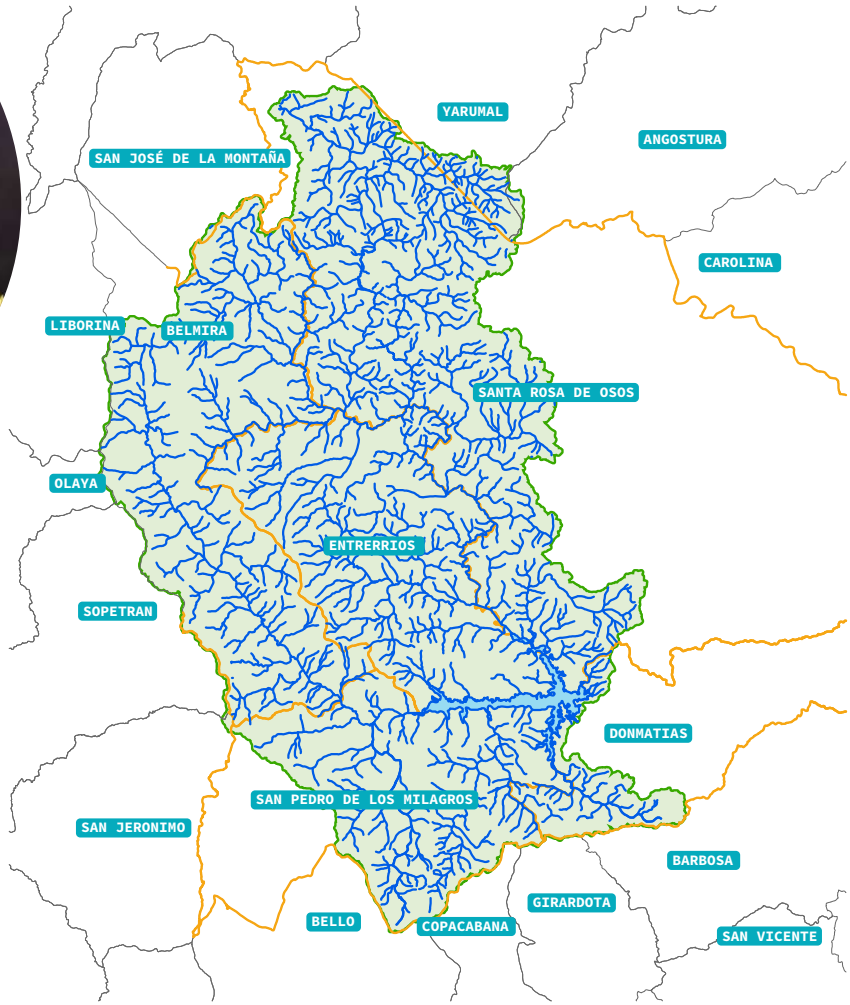

Predio El Yerbal, Belmira
Foto: Sergio Chaparro – Herrera

Cuenca Aburra-Medellín:

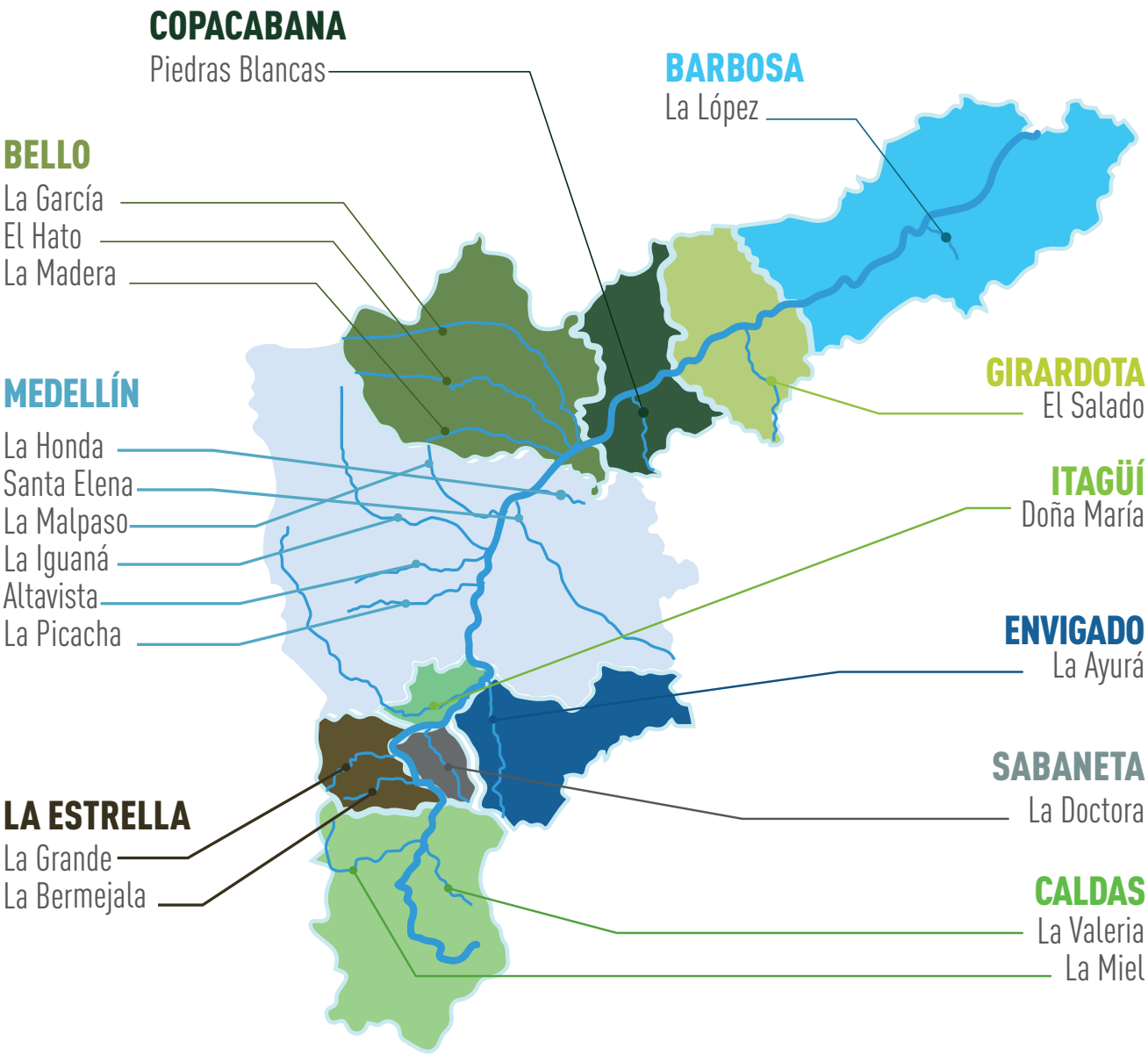

33 reuniones de articulación para la firma de acuerdos de voluntades.

La firma de un acuerdo de voluntad con CENIT S.A.S para la protección de las microcuencas Piedras Blancas, La Madera, La Malpaso, La Iguaná, La Picacha, Altavista, Doña María, Q. La Grande, La Bermejala y La Valeria.

La firma de un acuerdo de voluntad con el Centro Comercial Los Molinos para la protección de la microcuenca de la quebrada La Picacha.

La firma de un acuerdo de voluntad con La Cooperativa Colanta para la protección de las quebradas Doña María, Santa Elena y La Iguaná.

La firma de un acuerdo de voluntad con la empresa CRYSTAL S.A para la protección de la quebrada La Doctora.

La firma de un acuerdo de voluntad con Porkcolombia para la protección de la de la quebrada Doña María.

La firma de dos (2) acuerdos de voluntades para la protección de la quebrada La Miel con la participación de GRUPO BIOS (Friko) y PortafolioVerde.

Monnina fastigiata
Predio El Refugio, Belmira
Foto: Tatiana De la Hoz

EN EL COMPONENTE DE GESTIÓN DE LA CULTURA DEL AGUA: EDUCACIÓN AMBIENTAL

- **28 jornadas de socialización** y concertación donde se logró la participación de 377 líderes de 67 organizaciones.

- **18 talleres teórico-prácticos** en las líneas estratégicas de formación de: ecoturismo y gestión de proyectos con énfasis en protección y preservación, formación experiencial con niños y jóvenes para la protección del recurso hídrico, formación experiencial en reciclaje y compostaje, erradicación de ojo de poeta, donde se contó con la participación de **452 personas.**

- **20 caravanas de sensibilización** con la comunidad en las quebradas La Madera, La Bermejala, La Picacha, La Honda, La Malpaso, Altavista, Ayurá, El Salado, La Miel, Santa Elena, Piedras Blancas, La Valeria, La García, La Iguaná, Doña María, La Doctora, La Grande, El Hato y en La López; logrando la **sensibilización de 2.125 personas.**

- 3 giras eco-pedagógicas en las líneas estratégicas de conservación de fauna y biodiversidad, agricultura urbana y protección del medio ambiente, y organización para la protección del recurso hídrico; **logrando la participación de 119 personas.**

- **9 siembras experienciales** logrando la siembra de **784 árboles** en las microcuencas de las quebradas La Miel, Altavista, La Madera, Piedras Blancas, El Hato, La Iguaná, La García y La Madera.

EN EL COMPONENTE DE CONSERVACIÓN Y RESTAURACIÓN DE ECOSISTEMAS ESTRATÉGICOS - PRÁCTICAS DE PRODUCCIÓN SOSTENIBLE

- La firma de siete **(7) acuerdos de conservación** con predios privados.
- Hectáreas impactadas: **88,9**
- Hectáreas intervenidas: **11,6**
- Hectáreas de Bosque Conservado: **2,1**
- Metros lineales Ribera Recuperada: **5.199,5**
- **Instalación de dos** biodigestores en granjas porcícolas ubicadas en la microcuenca de la quebrada Doña María.
- **Instalación de dos bebederos** ahorradores para abrevadero del ganado en la microcuenca El Hato.
- Instalación de **1 sistema de tratamiento de aguas residuales domésticas** en la microcuenca de la quebrada Doña María.
- **14 mantenimientos de en sistemas de tratamientos de aguas residuales** domésticas en el municipio de Barbosa y 6 mantenimientos en el municipio de Medellín corregimiento de San Antonio de Prado.
- **6 limpiezas de quebradas** en la microcuenca de las quebradas Piedras Blancas, Santa Elena, La Valeria, El Hato y La Madera.

Control de la erosión y restauración de cauces

- **6 limpiezas de quebradas** realizadas en las microcuencas Piedras Blancas, Santa Elena, La Valeria, El Hato, La Madera y El Hato.

Gorrión Pechiamarillo
(Atlapetes latinuchus)
La Esperanza, San Pedro de los Milagros
Foto:Sergio Chaparro – Herrera

Microcuenca	Limpiezas de quebradas
Piedras Blancas (Parte Baja)	• 1,7 km de cauce intervenido • 50 m3 de residuos ordinarios y especiales
Santa Elena (Afluentes)	• 200 m intervenidos. • Recuperación de 40 bultos de residuos
La Valeria	• Área aproximada de 30 m2 • 25 m3 de escombros
El Hato	• 8 metros lineales intervenidos • 2,5 toneladas de residuos sólidos extraídos
La Madera	• 100 metros lineales intervenidos • 14,5 m3 de residuos extraídos del cauce y de las orillas de la quebrada
El Hato	• 310 metros lineales intervenidos • 35 m3 de residuos sólidos extraídos del cauce y de las orillas de la quebrada y 1 m3 de escombros

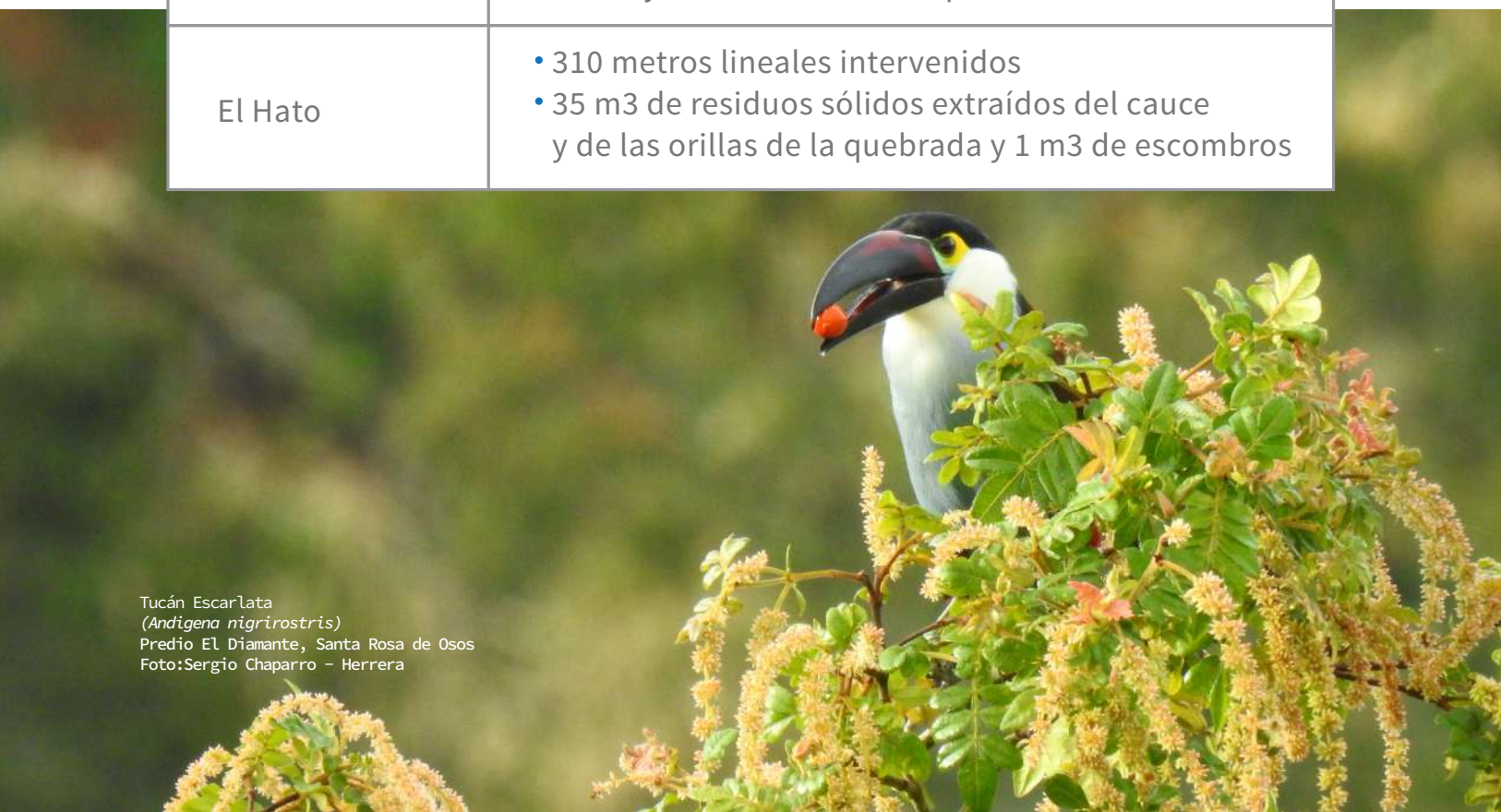

Tucán Escarlata
(Andigena nigrirostris)
Predio El Diamante, Santa Rosa de Osos
Foto:Sergio Chaparro – Herrera

Logros por **municipio**

Santa Rosa de Osos

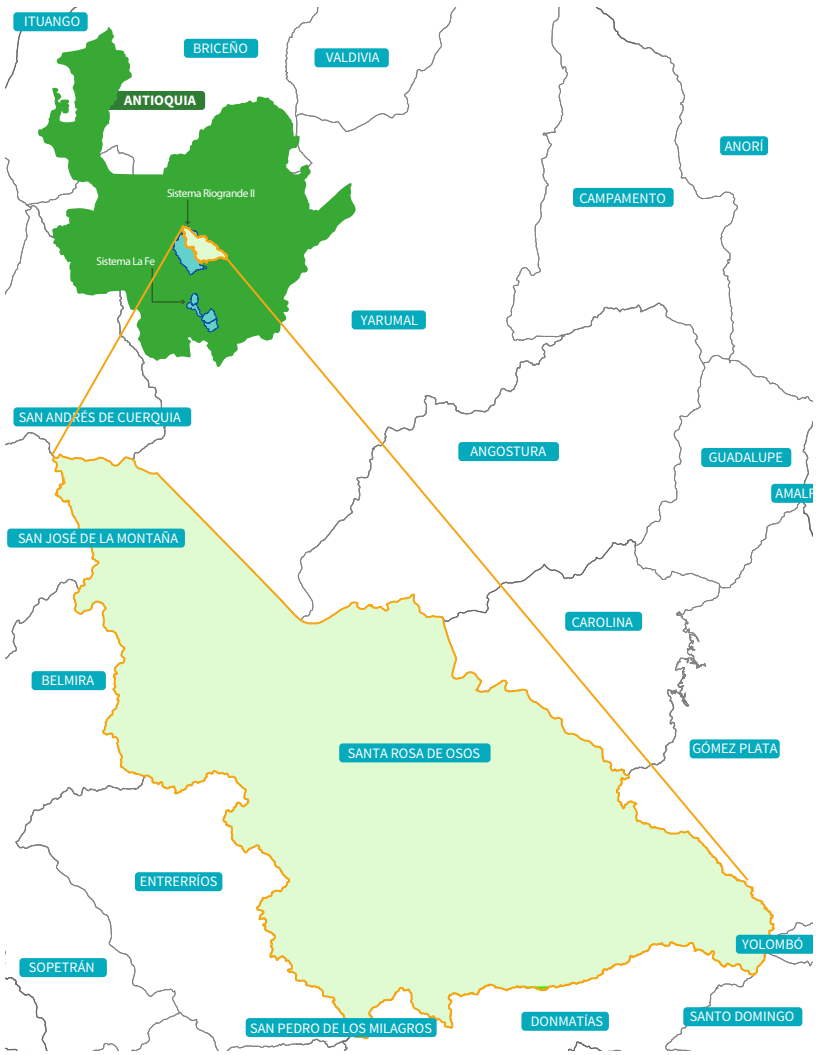

- **42** **encuentros** y experiencias de Educación Ambiental.
- Se logró la firma de **60** **acuerdos** de intervención.

Hectáreas impactadas:
2.061,3

Hectáreas intervenidas:
467,8

Hectáreas de Bosque Conservado:
198,3

Metros lineales Ribera Recuperada:
54.823,6

Inversión:
$5.515.553.108

Entrerríos

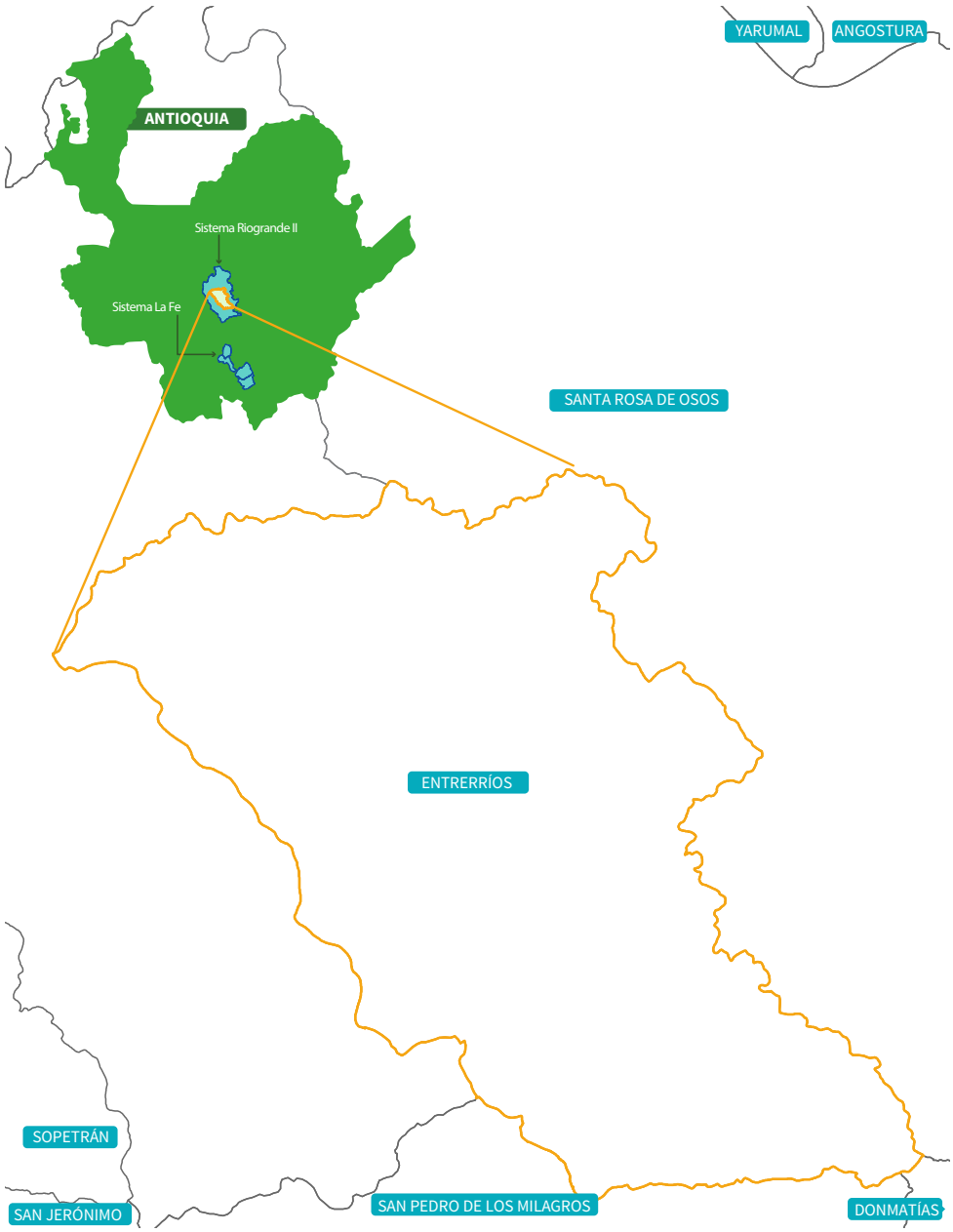

- **76 encuentros** y experiencias de Educación Ambiental.
- Se logró la firma de **39 acuerdos** de intervención.

Hectáreas impactadas:
2.132,6

Hectáreas intervenidas:
437

Hectáreas de Bosque Conservado:
138,2

Metros lineales Ribera Recuperada:
44,793,7

Inversión:
$3.135.146.991

Belmira

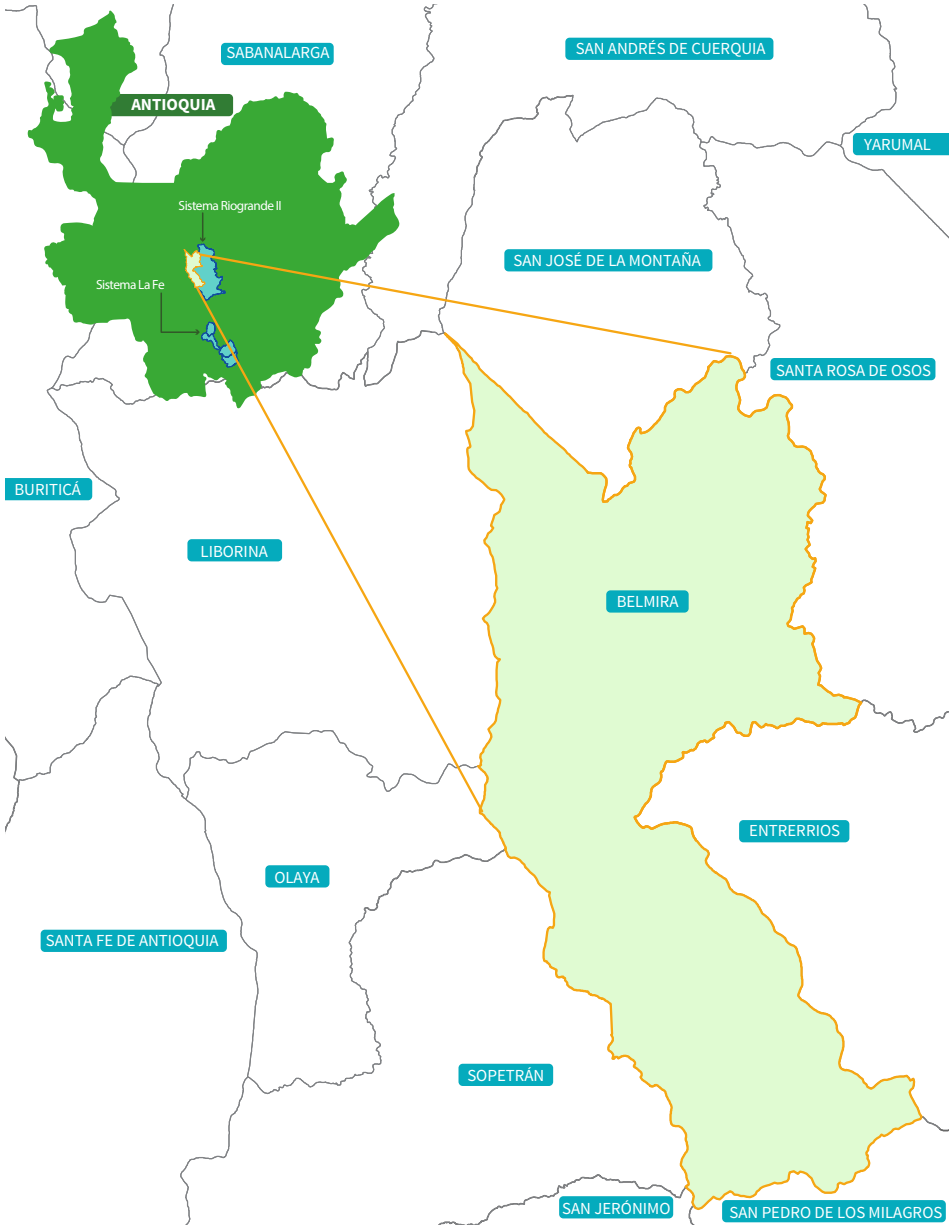

- **102 encuentros** y experiencias de Educación Ambiental.
- Se logró la firma de **61 acuerdos** de intervención.

Hectáreas impactadas:
4.339,6

Hectáreas intervenidas:
1.266,5

Hectáreas de Bosque Conservado:
1.005,2

Metros lineales Ribera Recuperada:
72.132,1

Inversión:
$5.654.769.294

Donmatías

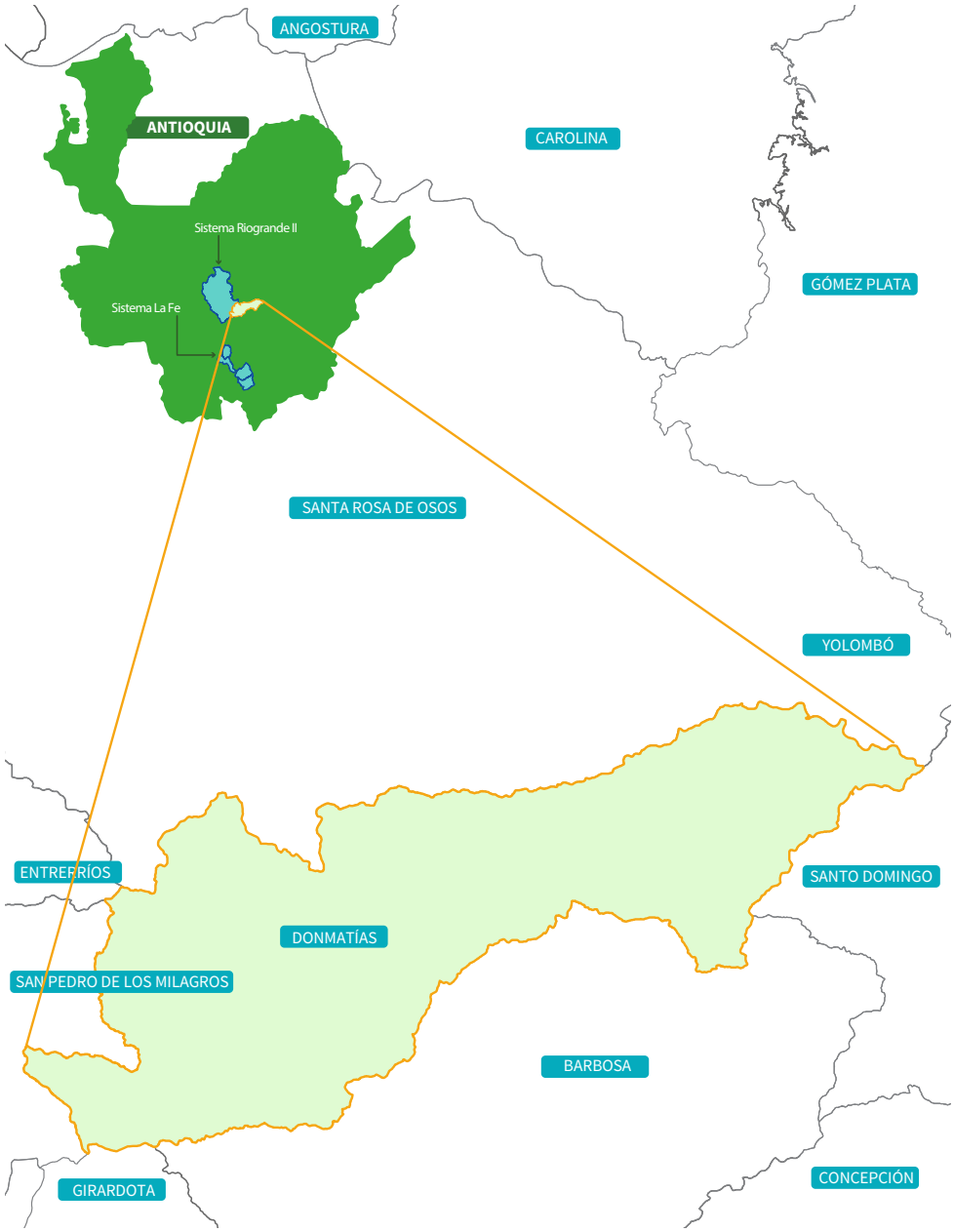

- **42** **encuentros** y experiencias de Educación Ambiental.
- Se logró la firma de **15** **acuerdos** de intervención.

Hectáreas impactadas:
384,7

Hectáreas intervenidas:
101,1

Hectáreas de Bosque Conservado:
62,9

Metros lineales Ribera Recuperada:
10.043,8

Inversión:
$1.596.185.062

San Pedro de los Milagros

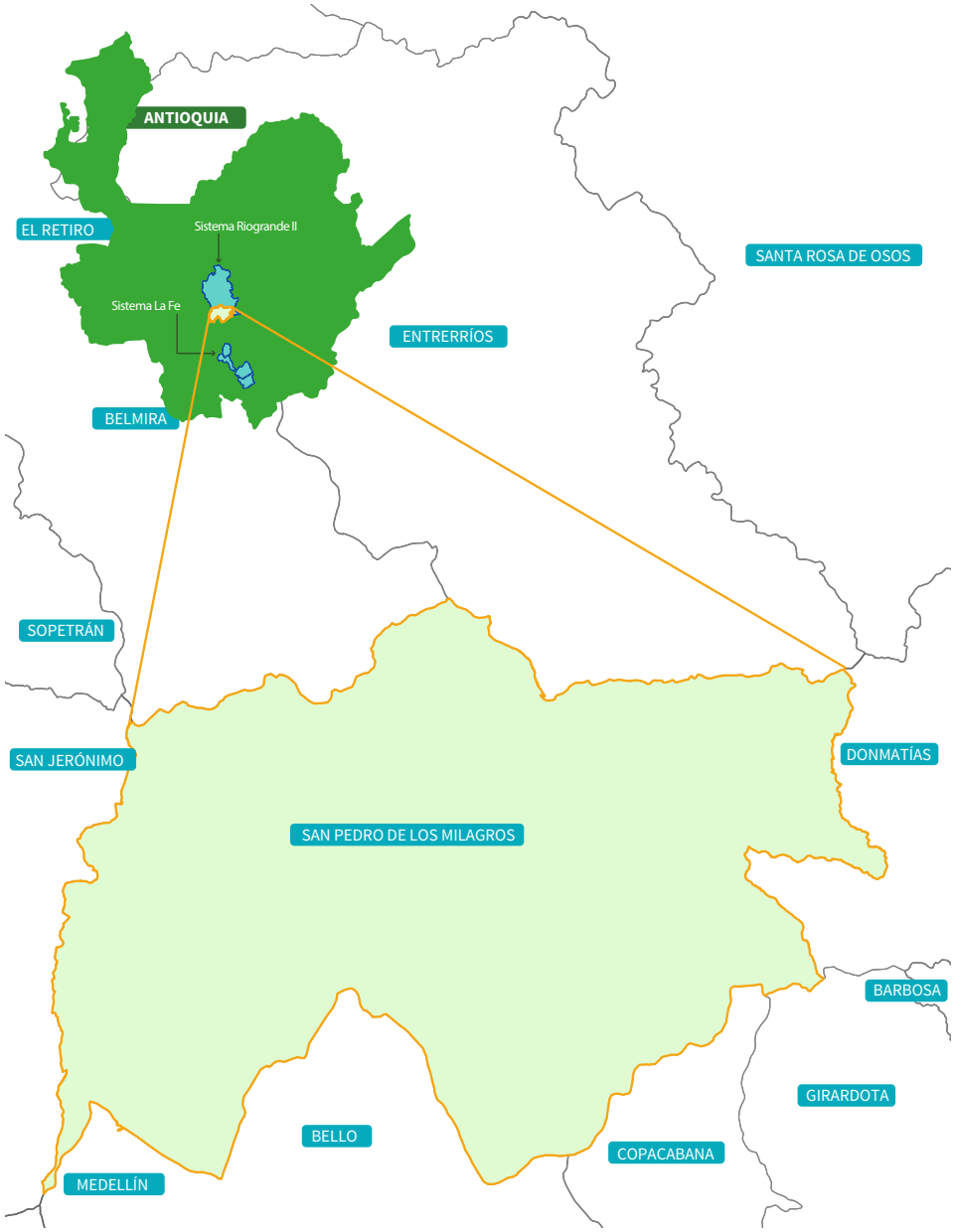

- **56 encuentros** y experiencias de Educación Ambiental.
- Se logró la firma de **45 acuerdos** de intervención.

Hectáreas impactadas:
1.074,6

Hectáreas intervenidas:
306,7

Hectáreas de Bosque Conservado:
211,5

Metros lineales Ribera Recuperada:
36.359

Inversión:
$2.902.014.491

Abejorral

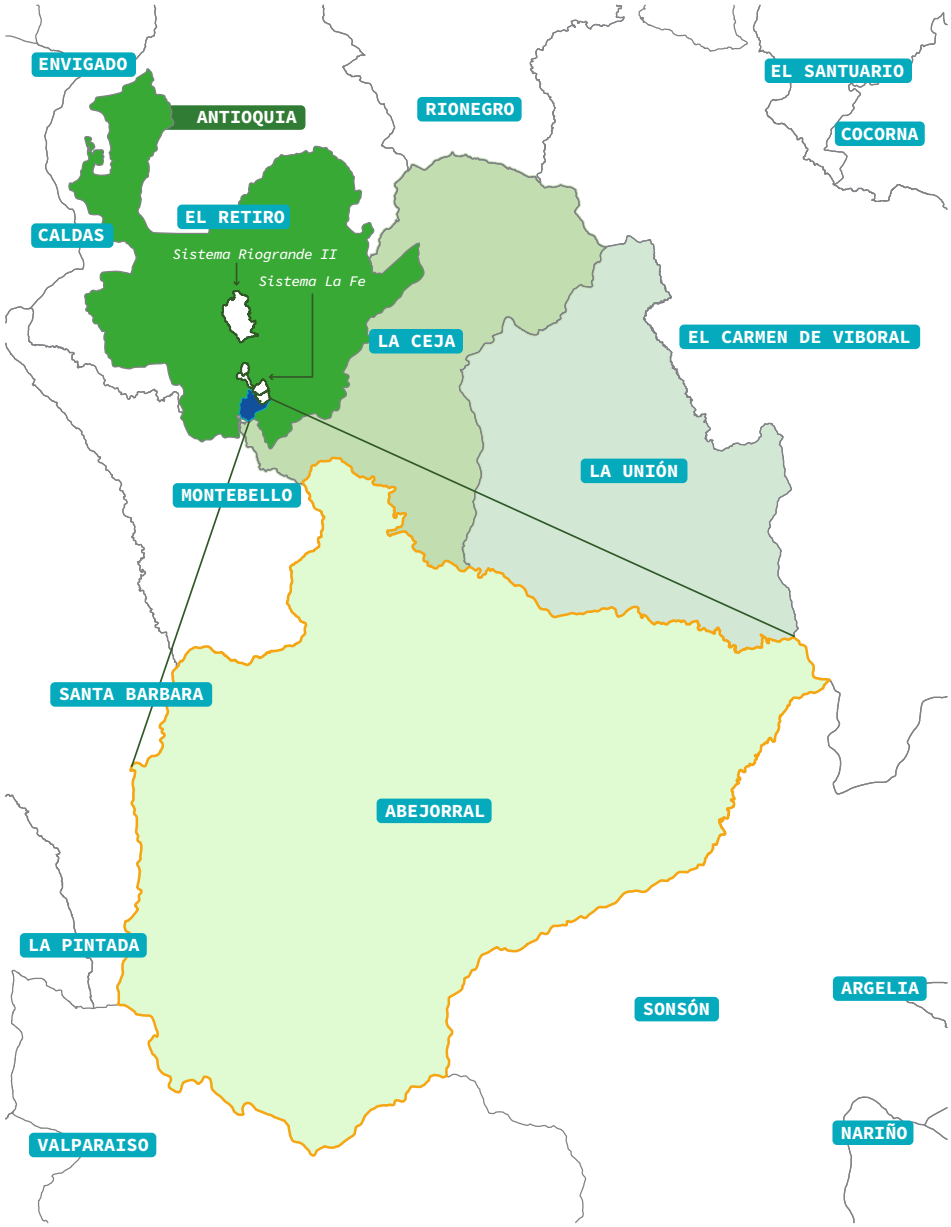

- **38 encuentros** y experiencias de Educación Ambiental.
- Se logró la firma de **15 acuerdos** de intervención.

Hectáreas impactadas:
202,7

Hectáreas intervenidas:
78,7

Hectáreas de Bosque Conservado:
62,2

Metros lineales Ribera Recuperada:
4.534,8

Inversión:
$1.024.693.936

La Unión

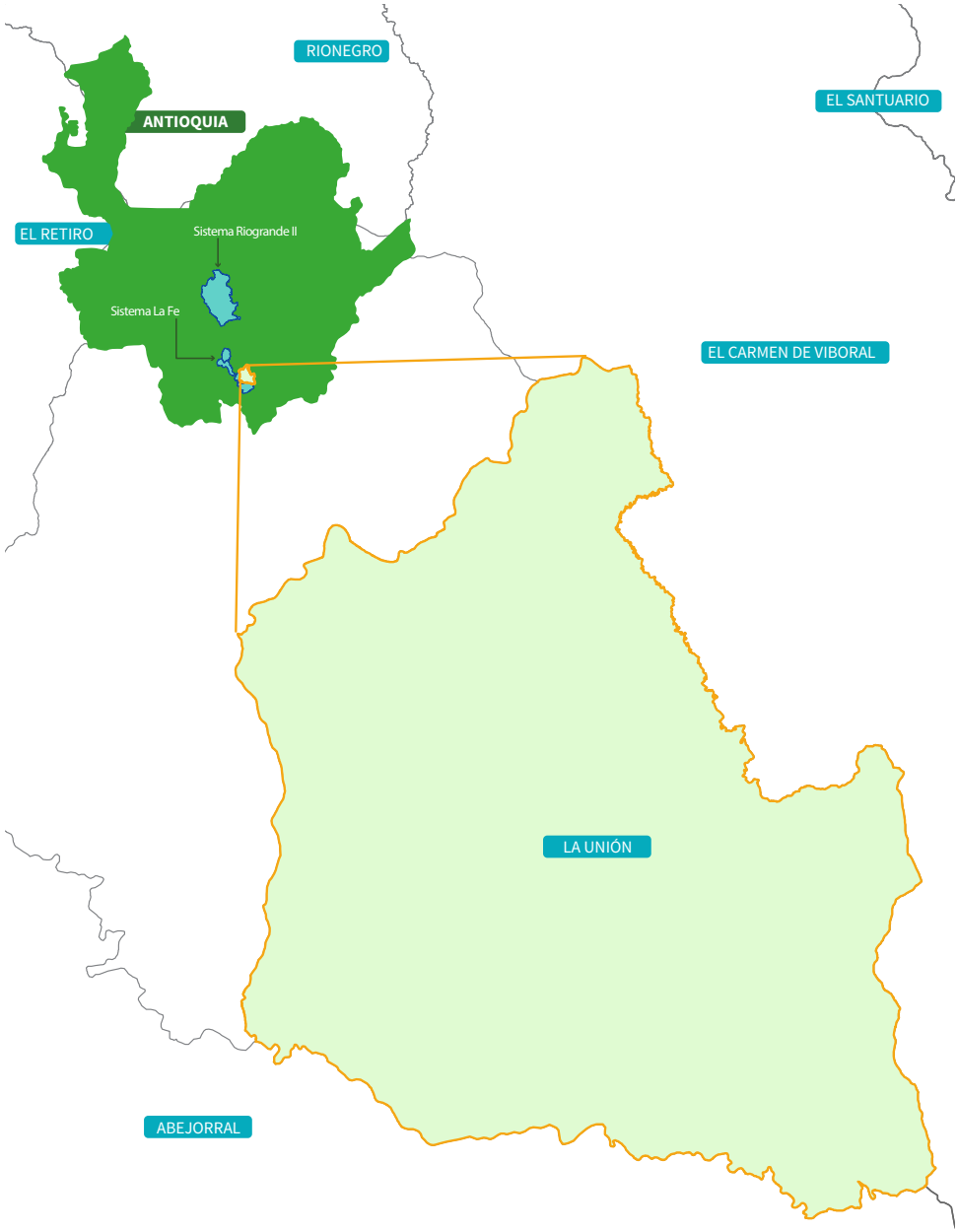

- **61 encuentros** y experiencias de Educación Ambiental.
- Se logró la firma de **67 acuerdos** de intervención.

Hectáreas impactadas:
930,1

Hectáreas intervenidas:
330,1

Hectáreas de Bosque Conservado:
216,8

Metros lineales Ribera Recuperada:
35.099,8

Inversión:
$3.354.550.562

La Ceja

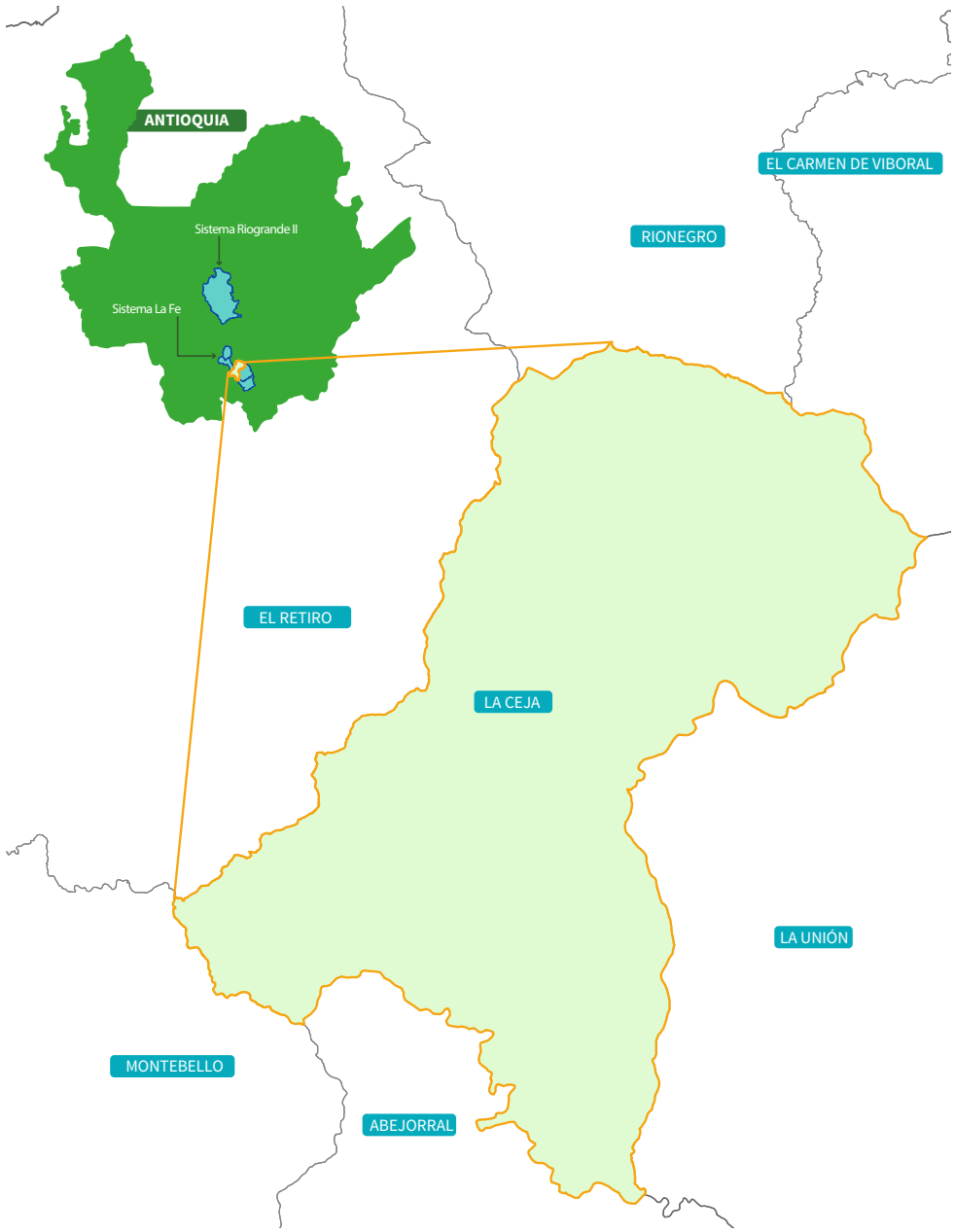

- **8 encuentros** y experiencias de Educación Ambiental.
- Se logró la firma de **36 acuerdos** de intervención.

Hectáreas impactadas:
466,1

Hectáreas intervenidas:
142,1

Hectáreas de Bosque Conservado:
107,2

Metros lineales Ribera Recuperada:
7.995,5

Inversión:
$1.897.013.903

El Retiro

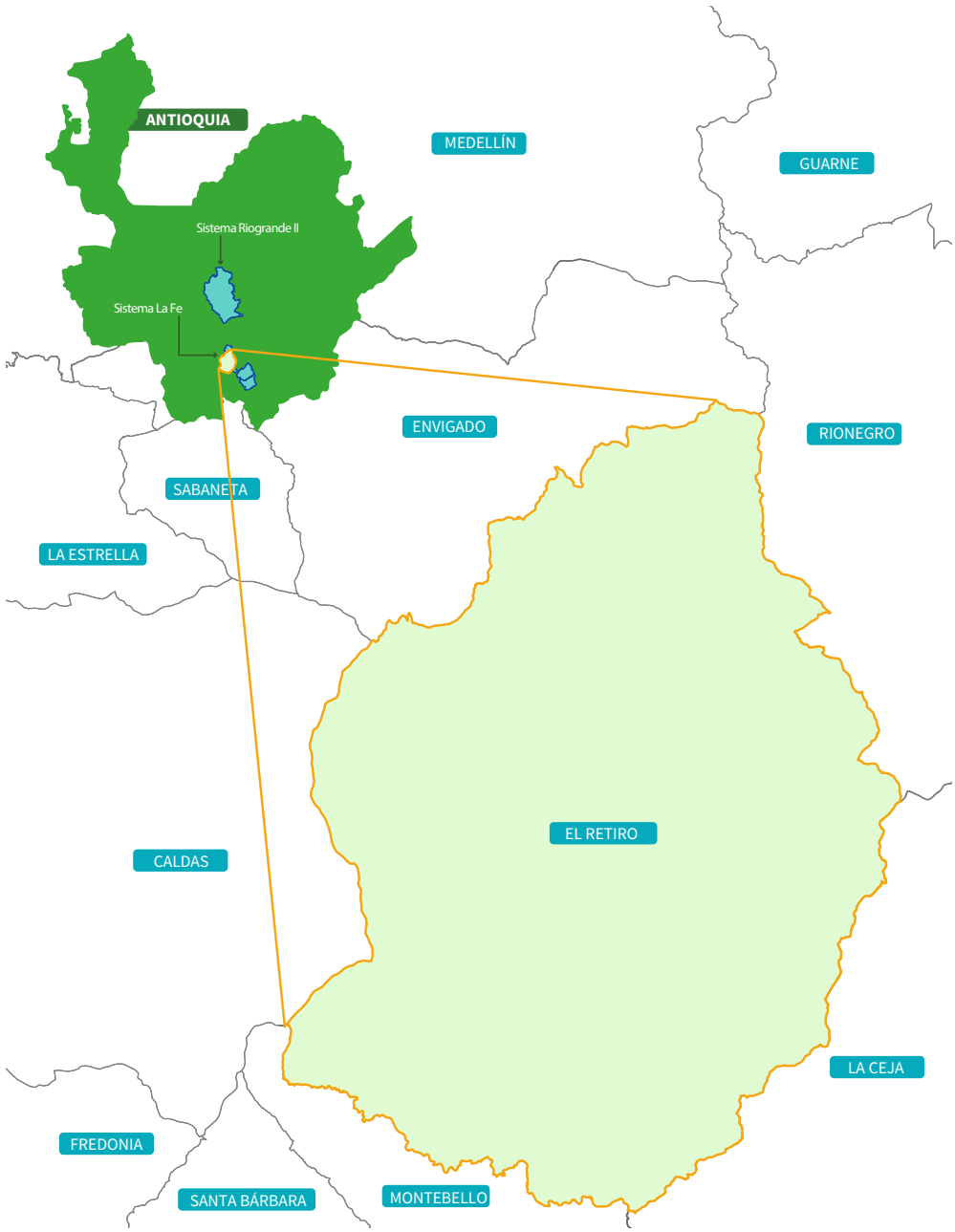

- **54** **encuentros** y experiencias de Educación Ambiental.
- Se logró la firma de **45** **acuerdos** de intervención.

Hectáreas impactadas:
231,5

Hectáreas intervenidas:
28,3

Hectáreas de Bosque Conservado:
4,5

Metros lineales Ribera Recuperada:
5.408,3

Inversión:
$1.715.772.845

Envigado

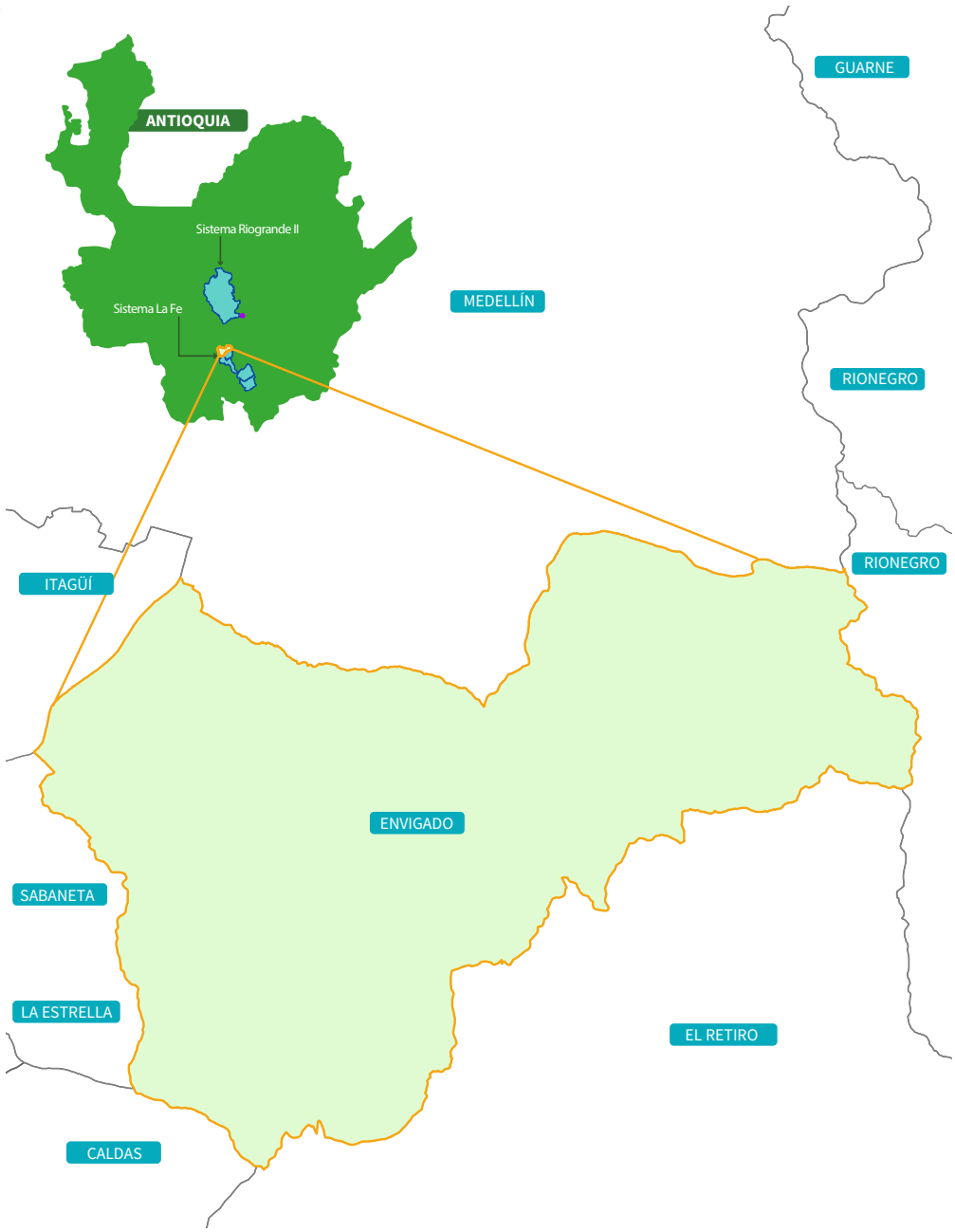

- **91 encuentros** y experiencias de Educación Ambiental.
- Se logró la firma de **20 acuerdos** de intervención.

Hectáreas impactadas:
50,5

Hectáreas intervenidas:
7,7

Hectáreas de Bosque Conservado:
14,1

Metros lineales Ribera Recuperada:
2.370,8

Inversión:
$1.179.155.971

Aburrá Medellín

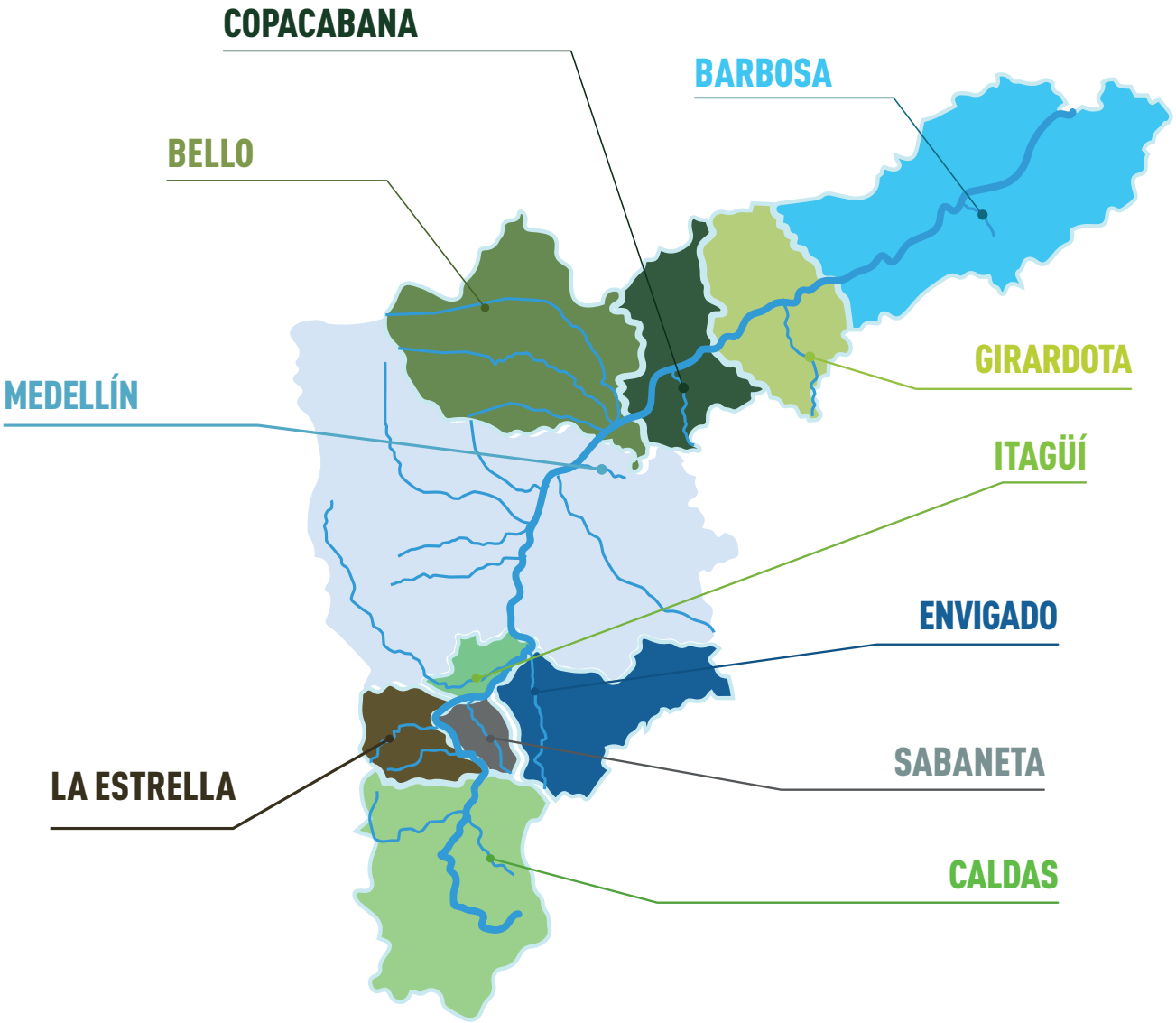

- **78** **encuentros** y experiencias de Educación Ambiental.
- Se logró la firma de **7** **acuerdos** de intervención.

Hectáreas impactadas:
88,8

Hectáreas intervenidas:
11,6

Hectáreas de Bosque Conservado:
2,1

Metros lineales Ribera Recuperada:
5.199,4

Inversión:
$512.668.627

ESTADOS **FINANCIEROS**

Barranquero
(Momotus aequatorialis)
Predio Los Naranjos. Entrerríos
Foto:Sergio Chaparro – Herrera

ESTADO DE ACTIVIDAD FINANCIERA, ECONOMICA, SOCIAL Y AMBIENTAL
AL 31 DE DICIEMBRE DE 2019 Y 2018
(Cifras expresadas en miles de pesos colombianos, a menos que se indique lo contrario)

Ingresos	**Nota**	**2019**	**2018**
Operacionales			
Por prestación de servicios		**$ 102.424**	**$ 278.056**
No operacionales		**1.067.057**	**513.176**
Por trabajos ejecutados		504.361	323.803
Aportes		347.283	
Financieros		165.382	169.200
Donaciones		2.755	19.215
Reintegro de gastos		3.806	958
Reintegro de incapacidades		43.470	-
Total ingresos	12	**$ 1.169.481**	**$ 791.232**
Egresos			
Operacionales de administración		**$ 1.232.913**	**$ 686.090**
Egresos de personal		901.477	314.928
Arrendamientos		41.790	60.826
Honorarios		20.122	20.743
Depreciaciones y amortizaciones		43.987	62.766
Egresos Diversos	13	62.258	183.970
Servicios		21.444	23.032
Seguros		2.994	9.809
Impuestos		2.528	3.887
Egresos de viaje		1.778	2.151
Egresos legales		2.038	2.976
Mantenimiento y reparaciones		3.159	1.002
Egreso social		129.338	-
Costo de operación		**27.383**	**-**
Egresos no operacionales	14	**22.944**	**32.890**
(Deficit) Exceso de ingresos sobre gastos antes del impuesto sobre la renta		**(113.759)**	**72.252**
Impuesto de renta		**300**	**99**
(Deficit) exceso de ingresos sobre los gastos		**(114.059)**	**$ 72.153**

Isabel Cristina Cardozo García
Directora
CC. 43.873.390

Ana Carina Valencia Calle
Contadora Pública
TP 159962-T

Istael Lenis Cardona
Revisor Fiscal
TP 77335-T

ESTADOS DE SITUACIÓN FINANCIERA

AL 31 DE DICIEMBRE DE 2019 Y 2018
(Cifras expresadas en miles de pesos colombianos, a menos que se indique lo contrario)

Activo	**Nota**	**2019**	**2018**
Activo corriente			
Efectivo disponible		$ 573.992	$ 102.103
Inversiones a valor razonable		24.300	3.298
Disponible Restringido	4	3.031.553	3.465.212
Total efectivo y equivalente de efectivo	5	**3.629.845**	**3.570.613**
Inversiones al costo amortizado	6	2.186.334	2.186.334
Deudores	7	190.705	119.999
Total activo corriente		**6.006.884**	**5.876.946**
Activo no corriente			
Equipo	8	55.054	64.950
Intangibles	9	19.325	37.670
Total activo no corriente		**74.379**	**102.620**
Total activo		**6.081.263**	**5.979.566**
Pasivo y patrimonio			
Pasivo corriente			
Obligaciones financieras		-	3.250
Costos y gastos por pagar	10	565.100	140.073
impuestos, gravamenes y tasas	10	147.617	75.282
Retenciones y aportes de nomina	10	20.329	21.927
Otros pasivos	10	1.047.798	1.421.376
Obligaciones laborales	11	61.039	54.219
Total pasivo		**1.841.883**	**1.716.127**
Patrimonio			
Fondos sociales		3.588.854	3.498.854
Resultados de ejercicios		(114.059)	72.153
Resultados de ejercicios anteriores		764.585	692.432
Total patrimonio		**4.239.380**	**4.263.439**
Total pasivo y patrimonio		**$ 6.081.263**	**$ 5.979.566**

Las notas a los EEFF de la 1 al 14 son parte integral de los Estados Financieros

Isabel Cristina Cardozo García
Directora
CC. 43.873.390

Ana Carina Valencia Calle
Contadora Pùblica
TP 159962-T

Istael Lenis Cardona
Revisor Fiscal
TP 77335-T

ESTADO DE CAMBIOS EN EL PATRIMONIO
AL 31 DE DICIEMBRE DE 2019 Y 2018
(Cifras expresadas en miles de pesos colombianos, a menos que se indique lo contrario)

	Capital	Resultados del ejercicio	Resultados de ejercicios anteriores	Total
Saldos al 31 de Diciembre de 2017	**$ 3.258.854**	**(95.544)**	**$ 787.976**	**$ 3.951.286**
	240.000	-	-	240.000
Aumento/disminución de capital	-	95.544	(95.544)	-
Traslado a utilidades retenidas	-	72.153	-	72.153
Resultados del Ejercicio				
	$ 3.498.854	**72.153**	**$ 692.432**	**$ 4.263.439**
Saldo a Diciembre 31 de 2018				
	90.000	-	-	90.000
Aumento/disminución de capital	-	(72.153)	72.153	-
Traslado a utilidades retenidas	-	(114.059)	-	(114.059)
Resultados del Ejercicio				
	$ 3.588.854	**(114.059)**	**$ 764.585**	**$ 4.239.380**
Saldos a Diciembre 31 de 2019				

Isabel Cristina Cardozo Garcia
Directora
CC. 43.873.390

Ana Carina Valencia Calle
Contadora Pública
TP 159962-T

Istael Lenis Cardona
Revisor Fiscal
TP 77335-T

ESTADO DE FLUJOS DE EFECTIVO
AL 31 DE DICIEMBRE DE 2019 Y 2018
(Cifras expresadas en miles de pesos colombianos, a menos que se indique lo contrario)

	2019	2018
Flujos de efectivo en actividades de operación		
Exceso (Deficit) de ingresos sobre gastos	**(114.059)**	**$ 72.153**
Depreciación de activos	10.719	32.367
Amortizaciones	33.268	30.399
Efectivo (utilizado) generado en la operación	**(70.072)**	**134.919**
Cambios en activos y pasivos operacionales		
(Aumento) disminución de deudores	(60.975)	(42.789)
(Aumento) disminución de anticipo de proveedores	(9.730)	(390.000)
(Aumento) disminución de diferidos	-	3.250
Aumento (disminución) en cuentas por pagar	467.770	115.523
Aumento (disminución) de impuestos	26.341	37.881
Aumento (disminución) en depositos recibidos	(373.577)	(1.180.662)
Aumento (disminución) en obligaciones laborales	6.820	(31.694)
Aumento (disminución) retenciones y aportes de nómina	(1.599)	(1.246)
Efectivo neto utilizado en actividades de operación	**(15.022)**	**(1.354.818)**
Flujo de efectivo en actividades de inversión		
Adquisición de activos fijos	(824)	(1.580)
Adquisición de otros activos	(14.922)	0
Inversiones en CDT	-	0
Inversiones en derechos fiduciarios	-	0
Efectivo neto utilizado en actividades de inversión	**(15.746)**	**(1.580)**
Flujo de efectivo en actividades de financiación		
Aumento de capital social	90.000	240.000
Aumento neto en el efectivo y equivalente de efectivo	**59.232**	**(1.116.398)**
Efectivo y equivalente de efectivo al incio del año	**3.570.613**	**4.687.011**
Efectivo y equivalente de efectivo al final del año	**$ 3.629.845**	**$ 3.570.613**

Isabel Cristina Cardozo García
Directora
CC. 43.873.390

Ana Carina Valencia Calle
Contadora Pública
TP 159962-T

Istael Lenis Cardona
Revisor Fiscal
TP 77335-T

CORPORACIÓN CUENCAVERDE
ESTADO DE INGRESOS Y APLICACIÓN DE EXCEDENTES
AÑO GRAVABLE 2019

EXCEDENTE FISCAL A VALORES HISTÓRICOS (PESOS COLOMBIANOS)

	Concepto		**Valores**
	(Déficit) del ejercicio		**(114.059.311)**
(+)	Egresos no deducibles (depreciaciones y amortizaciones)		45.788.707
(-)	Compra de activos fijos e intangibles		15.745.575
(=)	Excedente fiscal antes de destinación excedentes año anterior		(84.016.179)
(+)	Egresos destinación programas anteriores		690.871.264
(-)	Egresos no deducibles		1.501.477
(=)	Total excedente exento	**$**	**605.353.608**

EXCEDENTE CONTABLE A INVERTIR EN EL AÑO 2019

	(Déficit) del ejercicio		**(114.059.311)**
(+)	Depreciaciones y amortizaciones		43.987.230
(-)	Compra de activos fijos e intangibles		15.745.575
(+)	Ejecución excedentes año anterior		690.871.264
(+)	Impuesto de renta		300.000
	Total excedente a invertir	**$**	**605.353.608**

El Beneficio Neto Fiscal del año 2019 por $605.353.608, será reinvertido en los programas de Cultura del Agua en un 25%, Gestión del Recurso Hídrico y la Biodiversidad en un 40%, gestión de la información en un y el conocimiento 15% y monitoreo y seguimiento socioeconómico en un 20%.

Estas actividades se ejecutaran al 31 de diciembre de 2020 y/o 2021; En el año siguiente si es necesarios, todos los recursos de la Corporación se destinan directamente a actividades, programas o proyectos o cualquier otra forma de intervención social en cumplimiento de su objeto social, el cual contempla de forma principal la consecución, administración, gestión, inversión, asignación y disposición de los recursos financieros destinados a proteger, mantener, preservar los servicios ambientales, especialmente el agua, en la cuencas abastecedoras de los embalses que proveen de agua a los municipios del valle de Aburra. Dichas actividades, son de interés general para la comunidad.

Medellín, 20 de febrero de 2020.

A la Asamblea General de Asociados de la Corporación Cuencaverde

Informe sobre los estados financieros

He auditado el estado de situación financiera de La Corporación CuencaVerde (en adelante La Corporación), al 31 de diciembre de 2019 y 2018 y el correspondiente Estado de la Actividad Financiera, Económica, Social y Ambiental, de Cambios en los Fondos Sociales y de Flujos de Efectivo por el período terminado a esas fechas y el resumen de las principales políticas contables y las notas explicativas a los estados financieros. Dichos estados financieros fueron preparados bajo la responsabilidad de la administración. Una de mis obligaciones es la de expresar una opinión sobre dichos estados financieros, con base en mi auditoría.

Responsabilidad de la Administración en relación con los estados financieros

La administración es responsable de la preparación y presentación fiel de los estados financieros adjuntos de conformidad con las Normas de Contabilidad y de Información Financiera aceptadas en Colombia (NCIF). Esta responsabilidad incluye diseñar, implementar y mantener el control interno necesario para la preparación y presentación de estados financieros libres de errores materiales, debido a fraude o error; seleccionar y aplicar las políticas contables apropiadas; así como efectuar las estimaciones contables que resulten razonables en las circunstancias.

Responsabilidad del revisor fiscal

Mi responsabilidad es expresar una opinión sobre los estados financieros adjuntos, con base en mi auditoría, realizada de conformidad con las Normas Internacionales de Auditoría aceptadas en Colombia. Estas normas requieren que cumpla con los requerimientos de ética e independencia, así como que se planifique y se lleve a cabo de tal manera que se obtenga una seguridad razonable sobre la situación financiera del ente económico.

Una auditoría incluye el examen, sobre una base selectiva, de la evidencia que respalda las cifras y las notas informativas sobre los estados financieros. Una auditoría también incluye la evaluación de las normas o principios contables utilizados y de las principales estimaciones efectuadas por la Administración, así como la evaluación de la presentación global de los estados financieros.

Considero que la evidencia de auditoría que he obtenido proporciona una base suficiente y adecuada para fundamentar mi opinión de auditoría.

Opinión

En mi opinión, los estados financieros arriba mencionados, que fueron fielmente tomados de los libros de contabilidad, presentan razonablemente la situación financiera de la Corporación Cuencaverde, al 31 de diciembre de 2019 y 2018, y los Resultados Integrales de sus Operaciones, de Cambios en los Fondos Sociales y sus Flujos de Efectivo por el periodo terminado en esa fecha, de conformidad con las Normas Internacionales de Información Financiera - NIIF.

ISABEL LENIS

Informe sobre requerimientos legales y regulatorios

Con base en el resultado de mis pruebas de auditoria, en mi concepto durante los años 2019 y 2018:

- La Corporación ha llevado su contabilidad conforme a las normas legales y la técnica contable.
- Las operaciones registradas en los libros y los actos de los administradores de la Corporación se ajustan a los estatutos y a las decisiones de la junta directiva.
- La correspondencia, los comprobantes de las cuentas y los libros de actas, se llevan y conservan debidamente.
- Existe concordancia entre los estados financieros que se acompañan y el informe de gestión preparado por los administradores.
- Los administradores dejaron constancia en el informe de gestión, que no entorpecieron la libre circulación de las facturas emitidas por los vendedores o proveedores. Así como, del cumplimiento de las normas de propiedad intelectual y derechos de autor a que hace referencia la Ley 603 de 2000.
- La información contenida en las declaraciones de autoliquidación de aportes al sistema de seguridad social integral, en particular la relativa a los afiliados y a sus ingresos base de cotización, ha sido tomada de los registros y soportes contables. La Corporación no se encuentra en mora por concepto de aportes al sistema de seguridad social integral.

Para dar cumplimiento a lo requerido en los artículos 1.2.1.2. y 1.2.1.5. del Decreto Único Reglamentario 2420 de 2015, en desarrollo de las responsabilidades del Revisor Fiscal contenidas en los numerales 1º y 3º del artículo 209 del Código de Comercio, relacionadas con la evaluación de si los actos de los administradores de la Corporación se ajustan a los estatutos y a las órdenes o instrucciones de la Asamblea y si hay y son adecuadas las medidas de control interno, de conservación y custodia de los bienes de la Corporación o de terceros que estén en su poder, informo que con base en la evidencia obtenida en desarrollo de mi revisoría fiscal, en mi concepto no he observado situaciones que indiquen que: a) Los actos de los administradores de la Corporación no se ajustan a los estatutos y/o decisiones de la Asamblea y b) no existen o no son adecuadas las medidas de control interno contable, de conservación y custodia de los bienes de la corporación o de terceros que estén en su poder. Además, emití informes en cartas separadas a la Administración con las oportunidades de mejoramiento del control interno.

.

Istael Lenis Cardona
Revisora Fiscal
Tarjeta Profesional No. 77335-T

ISTAEL LENIS

Atrapamoscas Canela
(Pyrrhomyias cinnamomeus)
Predio La Miranda, Belmira